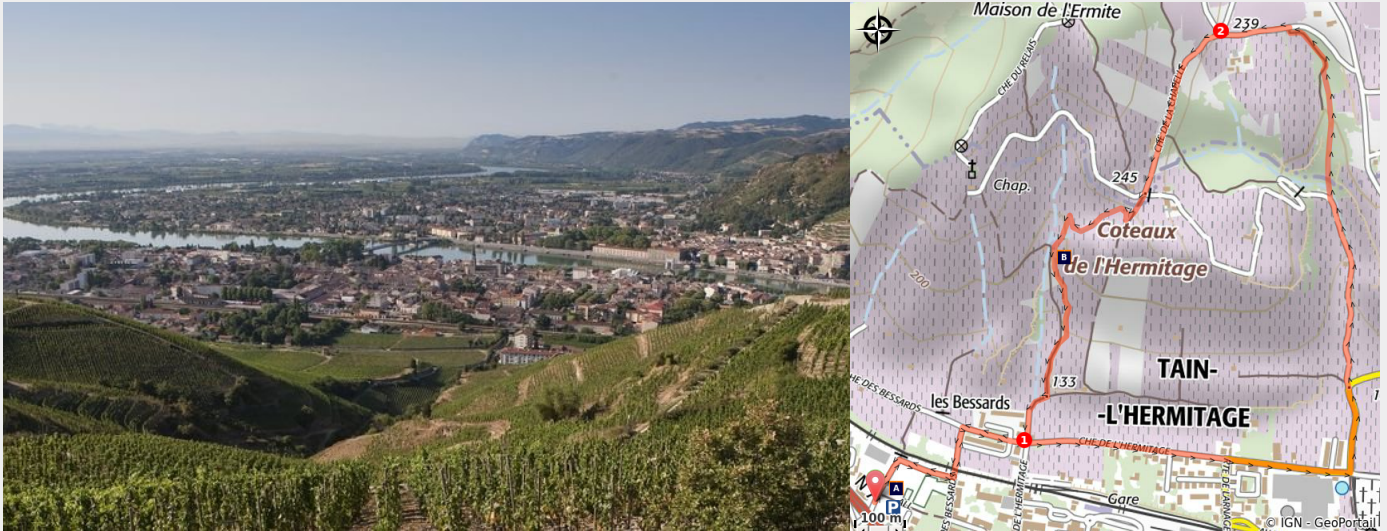


De l'Ermite à l'Hermitage

Vallée du Rhône - Tain-l'Hermitage



Vignoble de l'Hermitage (Ardèche Hermitage Tourisme)

Très beau panorama sur la Vallée du Rhône et Coteaux du Vivarais.

Infos pratiques

Pratique : Pédestre

Durée : 1 h 30

Longueur : 3.9 km

Dénivelé positif : 138 m

Difficulté : Facile

Type : Boucle

Thèmes : Archéologie et histoire, Architecture, Flore, Point de vue

Itinéraire

Départ : Tain l'Hermitage - Place du marché (Velodis)

Arrivée : Tain l'Hermitage - Place du marché (Velodis)

Balisage :  PR Drôme

Remontez la rue du Bois de l'Europe qui contourne le parc, passez sous la voie ferrée. Prenez à droite le chemin de l'Hermitage.

1 - Chemin de l'Hermitage - 125 m

Poursuivez en face jusqu'à la cave de Tain. Montez à gauche la D241 sur 200m. Dans le virage, suivez entre des murets en pierres, un chemin pavé qui monte en longeant le vignoble. Bien plus haut, juste avant la fin du muret de gauche (face à une ouverture dans le muret), prenez le sentier qui descend à droite dans un ravin. Passez devant un abri sous roche avant de remonter en sous bois et le long des vignes. A la route, prenez à gauche.

2 - L'Hermitage - 239 m


Prenez à gauche à l'intersection. La route laisse bientôt place à un chemin de terre. Passez les maisons, descendez à travers le vignoble le long d'un ouvrage de retenue des eaux (longez le par la gauche). Au bout de quelques mètres, sur votre droite, un panneau carré rouge vous indiquera l'entrée d'un petit sentier sinueux descendant dans les vignes. Attention, le sentier est étroit et parfois glissant (descendez avec prudence). Plus bas, deux cabanons : descendez vers celui de droite et ensuite prenez à gauche un large chemin, bientôt pavé. Rejoignez la route.


1 - Chemin de l'Hermitage - 120 m

Prenez à droite et retournez au point de départ par l'itinéraire de l'aller.

Sur votre chemin...

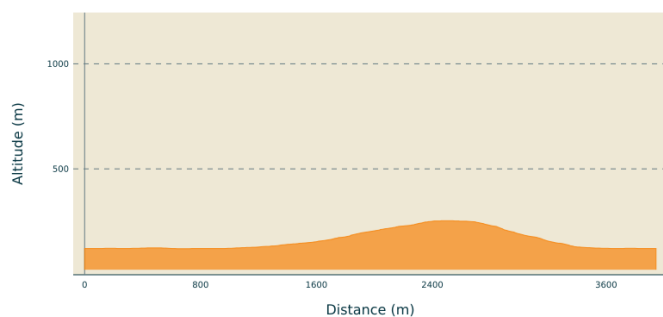


 Autel du Taurobole (184 après JC)
(A)

 Les vins AOC Côtes du Rhône
Crozes Hermitage, Hermitage et Saint
Joseph (B)

Toutes les infos pratiques

Profil altimétrique



Altitude min 120 m
Altitude max 253 m

Transports

Ligne 4 Valence - Tain l'Hermitage -
Serves sur Rhône

Accès routier

De Valence, prendre la N7 en direction
de Lyon jusqu'à Tain l'Hermitage.

Parking conseillé

Place du marché (Vélodis)

Lieux de renseignement

Office de tourisme Ardèche Hermitage
6, place du 8 mai 1945 - BP 70019,
26601 Tain l'Hermitage
info@ah-tourisme.com
Tel : 04 75 06 06 12
<http://www.ardeche-hermitage.com>



Sur votre chemin...

Autel du Taurobole (184 après JC) (A)

Dans le passé, les romains étaient établis sur la colline de Tain (Tegna). Pour honorer leurs dieux, ils sacrifiaient un taureau sur l'autel du Taurobole. Actuellement érigé place du Taurobole.

Les vins AOC Côtes du Rhône Crozes Hermitage, Hermitage et Saint Joseph (B)

Pays de tradition viticole depuis l'Antiquité, le pays Drôme des Collines, Valence, Vivarais recèle trois célèbres crus de Côtes du Rhône septentrionales, qui s'ouvrent aujourd'hui à la production biologique : l'Hermitage, le Crozes Hermitage et le Saint Joseph. Tandis que le Crozes Hermitage accouche de vins blancs évoquant le miel et l'amande et de vins rouges aux saveurs de fruits rouges et d'épices, l'Hermitage produit des vins rouges alliant puissance et finesse, des blancs gras et tout en rondeur et des vins de paille figurant parmi les plus grands vins français et le Saint Joseph avec ses notes de poivres et d'épices issues de la syrah, ou encore les arômes de fleurs d'acacias de ses vins blancs, francs et authentiques. Autour d'eux se crée une destination oenotouristique "d'Hermitage en Saint Joseph", porteuse du label national "Vignobles et Découvertes". Celui ci facilite l'organisation d'un séjour en proposant des produits touristiques multiples et complémentaires (hébergement, restauration, visite de cave et dégustation, musée, événement...).