

# Itinéraire

Départ : Saint Donat sur l'Herbasse - Pont de Chabran (à 2km sur la D67)

Arrivée : Saint Donat sur l'Herbasse - Pont de Chabran (à 2km sur la D67)

Balisage :  PR Drôme

## 1 - Pont de Chabran - 220 m

Depuis le parking, descendez sous le pont et prenez le chemin qui remonte la rivière Herbasse en direction du Lac de Champos. Arrivez au Domaine de Champos, passez devant le camping et contournez le lac par la gauche. Suivez la route.

## 2 - Champos - 240 m

Prenez à gauche sous la route, puis à la sortie du tunnel, contournez le champ par la droite et bifurquez à droite en direction des roches sableuses (saffres). Continuez le long du grillage, le sentier monte dans les bois sur environ 800m, puis il rejoint la route. Continuez sur la route environ 300m, admirez au loin à droite la chaîne du Vercors. Au manège à chevaux, prenez à gauche sur la route.

## 3 - Les Pinates - 336 m

Tournez à gauche.

## 4 - Balayer - 330 m

Continuez tout droit en suivant la direction Bois de Sizay, puis sur le sentier à droite qui redescend dans la forêt.

## 5 - Combe du Frêne - 300 m

Prenez le chemin à gauche en direction de Combe du Loup. Suivez le chemin principal, sableux et ombragé, sur environ 3 km (prudence, le terrain est dégradé par endroits).

## 6 - Combe du Loup - 260 m

## 7 - Combe Oternaud - 255 m

## 8 - Les Bâties - 226 m

Le chemin sort de la Combe Oternaud et suit la route en gravier sur 1 km pour rejoindre le parking.

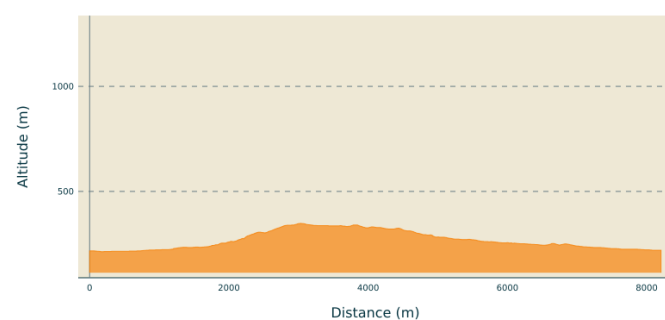
# Sur votre chemin...



 Bois de Sizay (A)

# Toutes les infos pratiques

## Profil altimétrique



## Transports

Ligne 8 Valence - Saint Donat sur l'Herbasse

## Parking conseillé

Pont de Chabran (à 2km de Saint Donat sur la D67°

## Accès routier

De Tain l'Hermitage, prendre la D532 en direction de Romans sur Isère puis la D67 jusqu'à Saint Donat sur l'Herbasse.


## Lieux de renseignement

Office de tourisme Ardèche Hermitage  
6, place du 8 mai 1945 - BP 70019,  
26601 Tain l'Hermitage  
info@ah-tourisme.com  
Tel : 04 75 06 06 12  
http://www.ardeche-hermitage.com

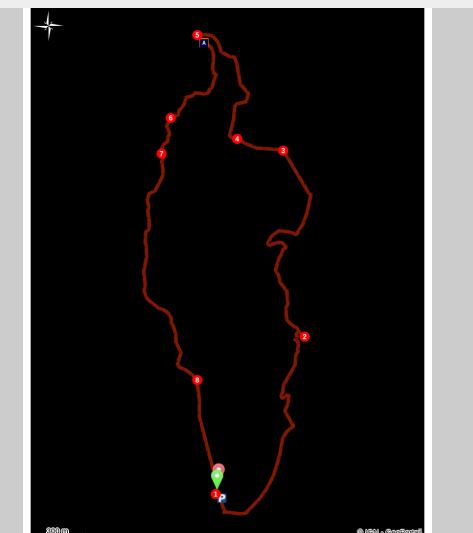


## En balade à Champos et au Bois de Sizay

Drôme des Collines - Saint-Donat-sur-l'Herbasse



Saffres sur le parcours (Mireille Germain)



## Infos pratiques

Pratique : Pédestre

Durée : 3 h

Longueur : 8.2 km

Dénivelé positif : 179 m

Difficulté : Facile

Type : Boucle

Thèmes : Flore



## Sur votre chemin...

---

### Bois de Sizay (A)

La forêt communale de Saint Donat s'étend sur 120 ha. Cette forêt feuillue, à moins de 10 km de l'agglomération romanaise, est très fréquentée, plusieurs boucles de randonnées balisées la traversent et une aire d'accueil avec parking et panneaux d'informations a été créée à l'entrée Sud.