

Saint Sorny

Ardèche Verte - Colombier-le-Vieux



Chapelle de Saint Sorny (Ardèche Hermitage Tourisme)

Profitez de cette belle petite promenade pour découvrir la vallée de la Daronne, avec ses méandres, ses gorges et son sentier d'interprétation. Si vous le souhaitez, vous pourrez rallonger la balade en faisant l'aller retour vers la passerelle de Saint Sorny.

Infos pratiques

Pratique : Pédestre

Durée : 1 h 30

Longueur : 4.2 km

Dénivelé positif : 231 m

Difficulté : Facile

Type : Boucle

Thèmes : Archéologie et histoire, Faune, Flore

Itinéraire

Départ : Colombier le Vieux - Col de la Combe de Beaune

Arrivée : Colombier le Vieux - Col de la Combe de Beaune

Balisage :  PR Ardèche

1 - Col de la Combe de Beaune - 350 m Suivre Saint Sorny 1,6 km Deyras 5,1 km

Suivez la petite route sur 100m puis descendez à gauche par un chemin carrossable. Tout au long de la descente, vous avez une très belle vue à droite sur la vallée de la Daronne.

2 - Chemin de Chatelet - 280 m Suivre Colombier le Vieux 4,3 km



Au retour, suivez le beau sentier à travers la forêt de châtaigniers, de chênes et de pins sylvestres. Parfois, la vue se dégage sur les gorges de la Daronne en contrebas. Remontez ainsi jusqu'au lieu dit La Grange. Suivez ensuite le chemin carrossable.

3 - La Grange - 440 m Suivre Saint Barthélémy le Plain 6,4 km

Suivez la petite route à gauche jusqu'à votre point de départ.

Sur votre chemin...

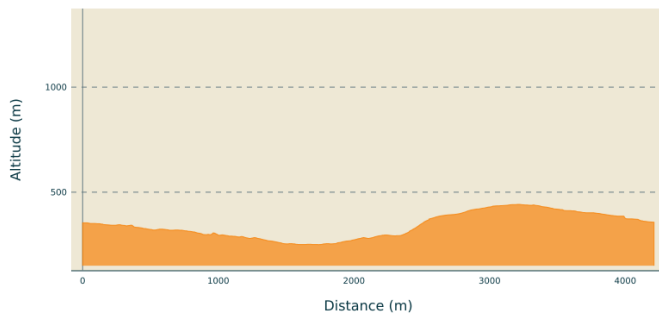


-  La nature secrète des Gorges de la Daronne (A)
-  Point de vue (C)

-  Chapelle Saint Sorny (B)

Toutes les infos pratiques

Profil altimétrique



Altitude min 250 m
Altitude max 442 m

Accès routier

De Saint Félicien, prendre la D234 jusqu'à Colombier le Vieux.
A partir de la rue centrale en allant direction Tournon, au restaurant prendre à gauche la route de Clauzel direction La Freydière - Palisse. Laissez sur la gauche la direction La Daronne et continuer tout droit sur la route de Clauzel. A la croix en pierre, continuer la route principale sur la gauche, toujours tout droit sur environ 3 km pour arriver au parking, à la borne de randonnée située au croisement des routes.

Parking conseillé

Col de la Combe de Beaune

Lieux de renseignement

Office de tourisme Ardèche Hermitage
6, place du 8 mai 1945 - BP 70019,
26601 Tain l'Hermitage

info@ah-tourisme.com

Tel : 04 75 06 06 12

<http://www.ardeche-hermitage.com>



Sur votre chemin...



La nature secrète des Gorges de la Daronne (A)

A quelques kilomètres seulement de la vallée du Rhône, il existe un site exceptionnel, caché et protégé, sur un secteur nouvellement labellisé "Espace Naturel Sensible" par le Département de l'Ardèche : les Gorges de la Daronne. Découvrir les secrets de ce lieu à la fois si proche et si retiré, voici tout l'enjeu de cette balade pleine de surprises qui se déroule dans une vallée à couper le souffle. Pour profiter pleinement de ce sentier d'interprétation, vous devez vous procurer les supports d'accompagnement. A vos chaussures de randonnée !

Sentier d'interprétation présent sur le site (kit à acheter dans les offices de tourisme).

Crédit photo : Ardèche Hermitage Tourisme



Chapelle Saint Sorny (B)

Petit bijou du XIIIème siècle, lové dans un méandre de la Daronne, bienvenu à la chapelle de Saint Sorny. Elle fait toujours l'objet d'un pèlerinage le lundi de Pâques, ce depuis 1673, époque où deux messes annuelles étaient prononcées dans la chapelle pour assurer son financement. L'une pour le Lundi de Pâques et l'autre pour la Saint Saturnin (le 29 décembre). On attendait d'ailleurs de ce dernier qu'il soulage les maux de tête des enfants.

Source : Traces d'histoire dans les gorges de la Daronne de Sylvette Béraud-Williams et Christian Louis Astier, Edition Ardèche verte

Crédit photo : Ardèche Hermitage Tourisme

Point de vue (C)

Point de vue sur les Gorges de la Daronne en contrebas.