

# Le Col du Gibet

Ardèche Verte - Vaudevant



Passage au col (Gretel Piek)



*Parcours rafraichissant essentiellement dans les bois avec de jolis panoramas. De hameaux en lieux dits, puis sur une longue piste forestière, vous parcourez les crêtes dominant Vaudevant.*

## Infos pratiques

Pratique : Pédestre

Durée : 5 h

Longueur : 14.5 km

Dénivelé positif : 441 m

Difficulté : Difficile

Type : Boucle

Thèmes : Archéologie et histoire, Architecture, Fraîcheur

# Itinéraire

**Départ** : Vaudevant - Centre village

**Arrivée** : Vaudevant - Centre village

**Balisage** :  PR Ardèche

**Communes** : 1. Vaudevant

2. Saint-Félicien

3. Pailharès

## **1 - Vaudevant - 596 m Suivre Char 1 km Pourchat 6,1 km**

Traversez le village puis tournez à gauche pour remonter vers Combe et Char par un agréable chemin qui surplombe le village.

## **2 - Char - 675 m Suivre Pourchat 5,1 km Lalouvesc 11,4 km**

Suivez la petite route goudronnée. Après environ 400m, vous pouvez voir à droite le manoir de Clozel. Vous longez de grands filets verts servant à protéger les plantations de framboisiers. Poursuivez jusqu'à la croix du Gibet. Engagez vous sur le chemin à droite pour débiter une longue ascension dans les bois. Après 1 km, prenez à gauche à la fourche et poursuivez jusqu'à une petite route. Prenez à droite jusqu'au hameau de Oternaud, traversez le et continuez jusqu'à Pourchat.

## **3 - Pourchat - 850 m Suivre Vaudevant 8 km**

Suivez la piste forestière.

## **4 - La Côte de Bruchet - 890 m Suivre Vaudevant 6,9 km**




Poursuivez sur la piste forestière pour découvrir toutes sortes de variétés d'arbres (bouleaux, douglas, cerisiers sauvages, chênes...). Parfois, des trouées dans la forêt ambiante vous laissent entrevoir des points de vue très profonds.

## **5 - Le Grangeon - 770 m Suivre Vaudevant 3,4 km**

Descendez jusqu'à une petite route. Prenez à gauche, passez le lieu dit Vert et rejoignez la route départementale. Prenez la à droite puis de suite à gauche la petite route qui descend. Après la maison en pierre de Liverset, empruntez le petit sentier à droite qui suit la rivière La Vivance. Passez le petit pont pour rejoindre la montée qui mène à Vaudevant.

# Sur votre chemin...



-  Masques de Pierre (A)
-  La Croix du Gibet (C)
-  Point de vue (E)

-  Vaudevaut (B)
-  Les Afars (D)

# Toutes les infos pratiques

## Comment venir ?

Accès routier

De Saint Félicien, prendre la D115 jusqu'à Vaudevant.

Parking conseillé

Centre du village

## Lieux de renseignement

Office de tourisme Ardèche Hermitage

6, place du 8 mai 1945 - BP 70019, 26601 Tain  
l'Hermitage

[info@ah-tourisme.com](mailto:info@ah-tourisme.com)

Tel : 04 75 06 06 12

<http://www.ardeche-hermitage.com>

