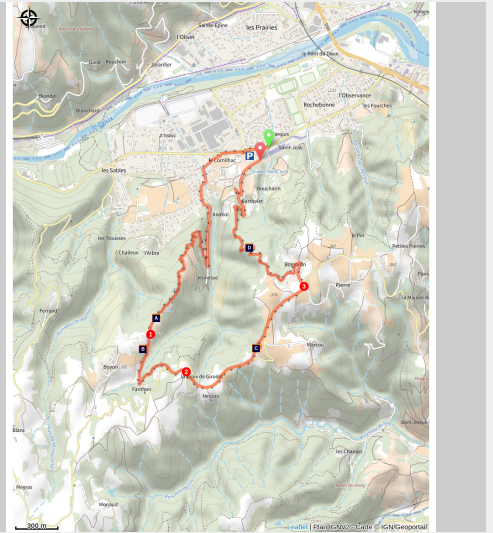


Chemins panoramiques

Vallée du Rhône - Tournon-sur-Rhône



Chemin montant vers la route des crêtes (ADSEA)



VIGILANCE : lieu dit Barthelet difficile d'accès. Veillez à respecter les lieux

Découvrez les coteaux rocailloux de la basse Vallée du Doux pour rejoindre le chemin des crêtes de Tournon et ses très beaux points de vue.

Infos pratiques

Pratique : Pédestre

Durée : 2 h 30

Longueur : 6.9 km

Dénivelé positif : 309 m

Difficulté : Intermédiaire

Type : Boucle

Thèmes : Archéologie et histoire, Architecture, Flore, Point de vue

Itinéraire

Départ : Tournon sur Rhône - Lycée professionnel

Arrivée : Tournon sur Rhône - Lycée professionnel

Balisage :  GR  PR Ardèche

Communes : 1. Tournon-sur-Rhône

Longez prudemment la D532, passez le rond point du Cornilhac puis prenez à gauche à la fourche suivante. La petite route grimpe jusqu'au hameau de Jeunesse. Après une bonne montée, en quittant le vallon, vous prendrez à droite le chemin carrossable qui monte à travers les vignes.

1 - Bonneveau - 344m Suivre Pierre 2,3 km Tournon sur Rhône 5,2 km

Longez la ruine par la droite puis suivez un très joli sentier. Le sentier suit la combe, s'enfonce dans un petit bois, s'élargit pour rejoindre la petite route des crêtes. En suivant cette route sur votre gauche vous découvrez alors un paysage de plateau beaucoup plus ouvert. La vue se dégage alors sur la Vallée du Rhône et les falaises du Vercors.

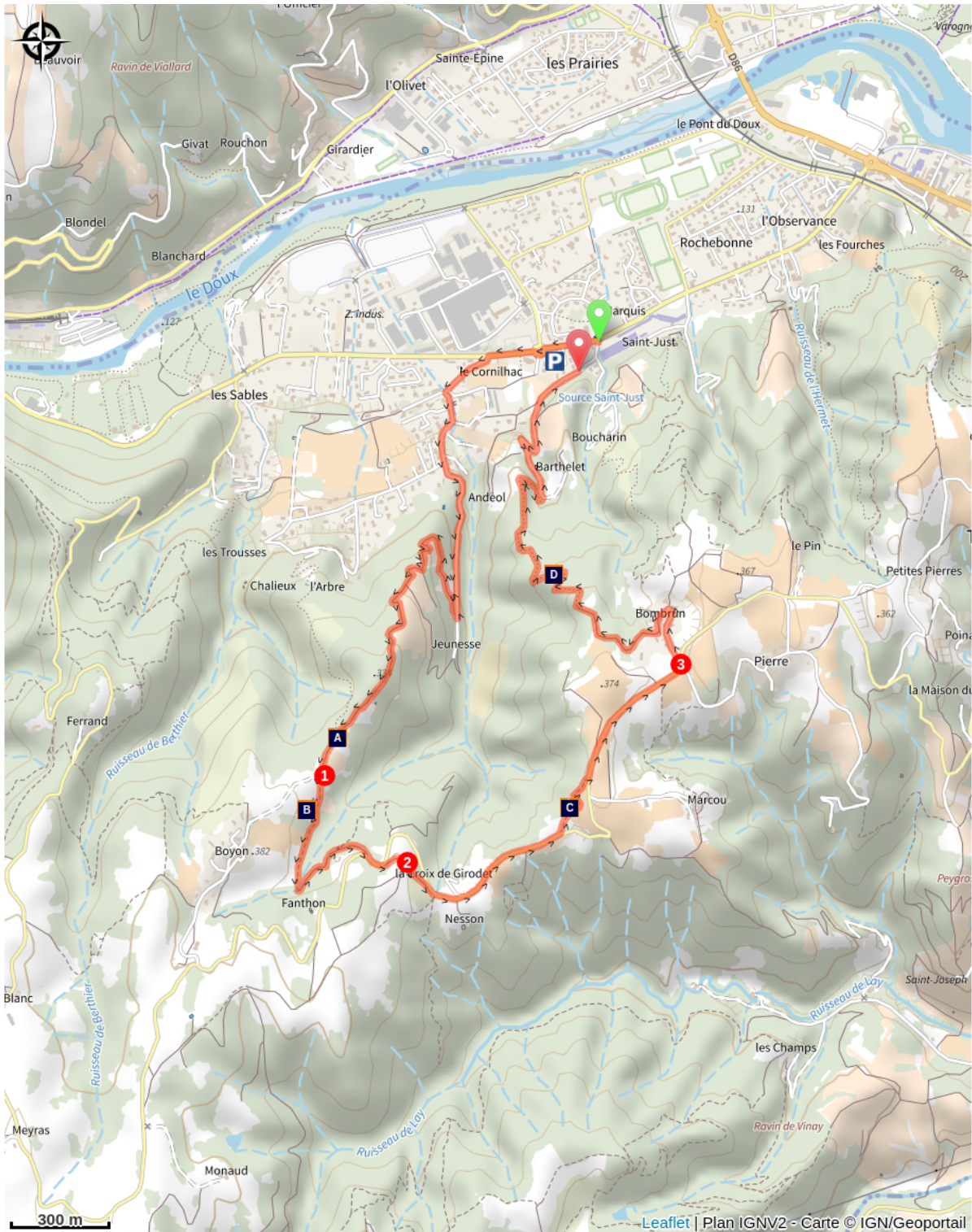
2 - Côtes de Prima - 338m Suivre Pierre 1,2 km Tournon sur Rhône 4,1 km



Après le hameau de Nesson, vous quittez la route sur environ 200m par un petit sentier entre chênes verts et vergers. Reprenez la route des crêtes à travers les vergers.



3 - Pierre - 353m Suivre Barthelet 1,9 km Tournon sur Rhône 5,2 km

Descendez la petite route qui traverse puis contourne le hameau de Bombrun et se transforme en chemin carrossable. Le chemin monte quelques temps à flanc de colline, se rétrécit peu à peu et dévale dans la chênaie vers Barthelet et la Vallée du Doux.

Sur votre chemin...



-  Point de vue (A)
-  Point de vue (C)

-  Les pentes dans les coteaux viticoles (B)
-  Préservons nos forêts (D)

Toutes les infos pratiques

Comment venir ?

Transports

Ligne 11 : Tournon sur Rhône - Saint Félicien - Lalouvesc

Accès routier

De Valence, prendre la N7 en direction de Lyon jusqu'à Tain l'Hermitage et traverser le Rhône pour entrer dans Tournon sur Rhône.

Parking conseillé

Lycée professionnel (route de Lamastre)

Lieux de renseignement

Office de tourisme Ardèche Hermitage
6, place du 8 mai 1945 - BP 70019, 26601 Tain
l'Hermitage

info@ah-tourisme.com

Tel : 04 75 06 06 12

<http://www.ardeche-hermitage.com>

