

Itinéraire

Départ : Tain l'Hermitage - Place du marché (Velodis)
Arrivée : Tain l'Hermitage - Place du marché (Velodis)
Balisage : PR Drôme

Remontez la rue du Bois de l'Europe qui contourne le parc, passez sous la voie ferrée. Prenez à droite le chemin de l'Hermitage.

1 - Chemin de l'Hermitage - 125 m

Poursuivez en face jusqu'à la cave de Tain. Montez à gauche la D241 sur 200m. Dans le virage, suivez entre des murets en pierres, un chemin pavé qui monte en longeant le vignoble. Bien plus haut, juste avant la fin du muret de gauche (face à une ouverture dans le muret), prenez le sentier qui descend à droite dans un ravin. Passez devant un abri sous roche avant de remonter en sous bois et le long des vignes. A la route, prenez à gauche.

2 - L'Hermitage - 239 m

Prenez à gauche à l'intersection. La route laisse bientôt place à un chemin de terre. Passez les maisons, descendez à travers le vignoble le long d'un ouvrage de retenue des eaux (longez le par la gauche). Au bout de quelques mètres, sur votre droite, un panneau carré rouge vous indiquera l'entrée d'un petit sentier sinueux descendant dans les vignes. Attention, le sentier est étroit et parfois glissant (descendez avec prudence). Plus bas, deux cabanons : descendez vers celui de droite et ensuite prenez à gauche un large chemin, bientôt pavé. Rejoignez la route.


1 - Chemin de l'Hermitage - 120 m

Prenez à droite et retournez au point de départ par l'itinéraire de l'aller.

Sur votre chemin...



 Autel du Taurobole (184 après JC) (A)

 Les vins AOC Côtes du Rhône Crozes Hermitage, Hermitage et Saint Joseph (B)

Toutes les infos pratiques

⚠️ Recommandations

Attention de ne pas stationner sur le parking de la cave de Tain, et de bien laisser la place pour les clients de la cave.

La colline de l'Hermitage est un espace sensible qu'il faut respecter, ainsi que le travail des vignerons.

Transports

Ligne 4 Valence - Tain l'Hermitage - Servas sur Rhône

Parking conseillé

Place du marché (Vélodis)

Accès routier

De Valence, prendre la N7 en direction de Lyon jusqu'à Tain l'Hermitage.

i Lieux de renseignement

Office de tourisme Ardèche Hermitage
6, place du 8 mai 1945 - BP 70019, 26601 Tain l'Hermitage

info@ah-tourisme.com


Tel : 04 75 06 06 12

<http://www.ardeche-hermitage.com>

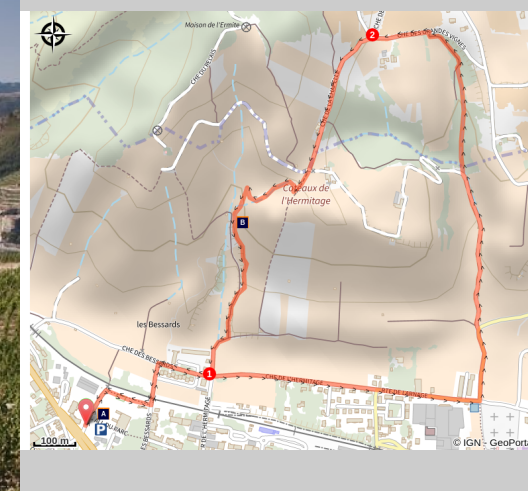


De l'Ermite à l'Hermitage

Vallée du Rhône - Tain-l'Hermitage



Vignoble de l'Hermitage (Ardèche Hermitage Tourisme)



Très beau panorama sur la Vallée du Rhône et Coteaux du Vivarais.

Infos pratiques

Pratique : Pédestre

Durée : 1 h 30

Longueur : 3.9 km

Dénivelé positif : 138 m

Difficulté : Facile

Type : Boucle

Thèmes : Archéologie et histoire, Architecture, Flore, Point de vue