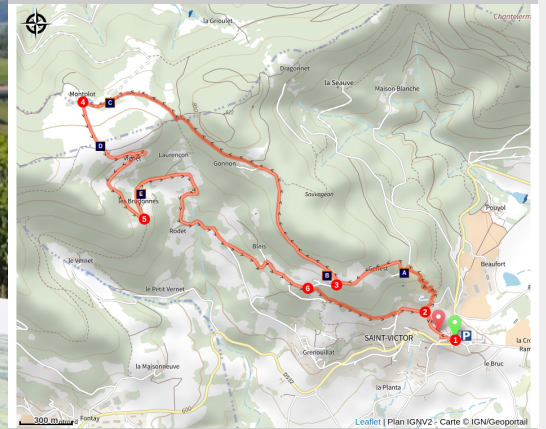


# Montplot

Ardèche Verte



Table d'orientation de Saint Victor (Ardèche Hermitage Tourisme)



Une belle promenade en direction du hameau pittoresque de Montplot et offrant partout de superbes points de vue.

## Infos pratiques

Pratique : Pédestre

Durée : 3 h

Longueur : 7.4 km

Dénivelé positif : 272 m

Difficulté : Intermédiaire

Type : Boucle

Thèmes : Archéologie et histoire, Architecture, Flore, Fraîcheur, Point de vue

# Itinéraire

**Départ** : Saint Victor - Place du village

**Arrivée** : Saint Victor - Place du village

**Balisage** :  GR  PR Ardèche

**Communes** : 1. Saint-Victor

2. Vaudevant

## **1 - Saint Victor - 610 m Suivre Table d'orientation 800 m Montplot 4,3 km**

Prenez le GR qui passe devant l'entrée de l'église et continuez sur une petite route pour sortir du bourg.

## **2 - Chemin de Croix - 630 m Suivre Table d'orientation 500 m Montplot 3,3 km**

Quittez le GR et prenez à droite. Montez à la table d'orientation par le chemin de croix qui monte en épingles. Continuez de monter par la petite route.

## **3 - Gounon - 722 m Suivre Montplot 2,2 km**

Prenez à droite (GR), à nouveau sur le chemin goudronné qui monte entre les terrasses et devient rapidement une piste qui s'enfonce dans les bois. Suivez toujours la piste principale. Le chemin traverse un hameau en ruine puis arrive au carrefour de la croix de Montplot. Prenez le chemin de droite. Vous rejoignez alors l'autre versant beaucoup plus ouvert suite à la tempête de 1999. Vous dominez alors le village de Preaux et le bassin d'Annonay. Prenez ensuite la piste qui monte au superbe hameau de Montplot.

## **4 - Montplot - 785 m Suivre Saint Victor 4,1 km**

Quittez le GR et rejoignez la crête par la piste principale. Descendez par la maison de Vignet et suivez la petite route à travers les prés.

## **5 - Les Brudonnes - 739 m Suivre Saint Victor 2,9 km**

Continuez de descendre par la petite route en slalomant entre les prés en terrasse. A la fourche, remontez à gauche jusqu'à trouver le GR qui part sur la droite.

## **6 - Les Bauds - 692 m Suivre Saint Victor 1,7 km**




Redescendez par le sentier et une fois à la route, prenez à gauche.



## **2 - Chemin de Croix - 630 m Suivre Saint Victor 300 m**

Rejoignez Saint Victor.

# Sur votre chemin...



-  Table d'orientation (A)
-  Croix de Montplot (C)
-  Point de vue (E)

-  Les terrasses (B)
-  Point de vue (D)

# Toutes les infos pratiques

## Comment venir ?

### Transports

Ligne 11 Tournon sur Rhône - Saint Félicien - Lalouvesc

### Accès routier

De Tournon sur Rhône, prendre la D238 puis la D532 en direction de Saint Félicien jusqu'à Saint Victor.

### Parking conseillé

Place du village

## Lieux de renseignement

Office de tourisme Ardèche Hermitage  
6, place du 8 mai 1945 - BP 70019, 26601 Tain  
l'Hermitage

[info@ah-tourisme.com](mailto:info@ah-tourisme.com)

Tel : 04 75 06 06 12

<http://www.ardeche-hermitage.com>

