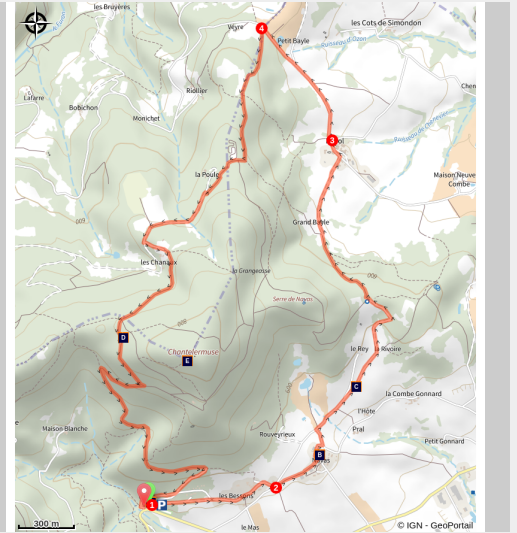


Chantelermuze

Ardèche Verte - Saint-Victor



Chapelle Notre Dame de Navas (Ardèche Hermitage Tourisme)



Promenade fraîche et aérienne autour de la colline de Chantelermuze.

Infos pratiques

Pratique : Pédestre

Durée : 3 h

Longueur : 8.7 km

Dénivelé positif : 338 m

Difficulté : Intermédiaire

Type : Boucle

Thèmes : Architecture, Flore, Fraîcheur, Géologie, Point de vue

Itinéraire

Départ : Saint Victor - Camping de Chantelermuze

Arrivée : Saint Victor - Camping de Chantelermuze

Balisage :  PR Ardèche

Communes : 1. Saint-Victor

1 - Pont de Pouyol - 559 m Suivre Saint Jeure d'Ay 6,3 km

Suivez la petite route du village vacances puis le chemin à travers le camping. Vous retrouvez alors la petite route menant aux Bessons. A votre droite, vous pouvez voir le château de Pouyol.

2 - Les Bossons - 566 m Suivre Saint Jeure d'Ay 5,5 km

Suivez le joli sentier en herbe qui mène à Navas. Après avoir traversé ce beau hameau en passant devant la chapelle du XIIème siècle, suivez la petite route et prenez à gauche au premier croisement puis à droite au suivant. Vous montez alors la petite route principale à travers les champs ponctuée de nombreuses terrasses et murets de pierres sèches. Montez ensuite à gauche par un chemin carrossable jusqu'à la cabane des chasseurs. Laissez alors le chemin principal pour vous enfoncer dans les bois à droite. Après être redescendu dans la forêt, vous rejoignez à découvert le hameau de Royol.

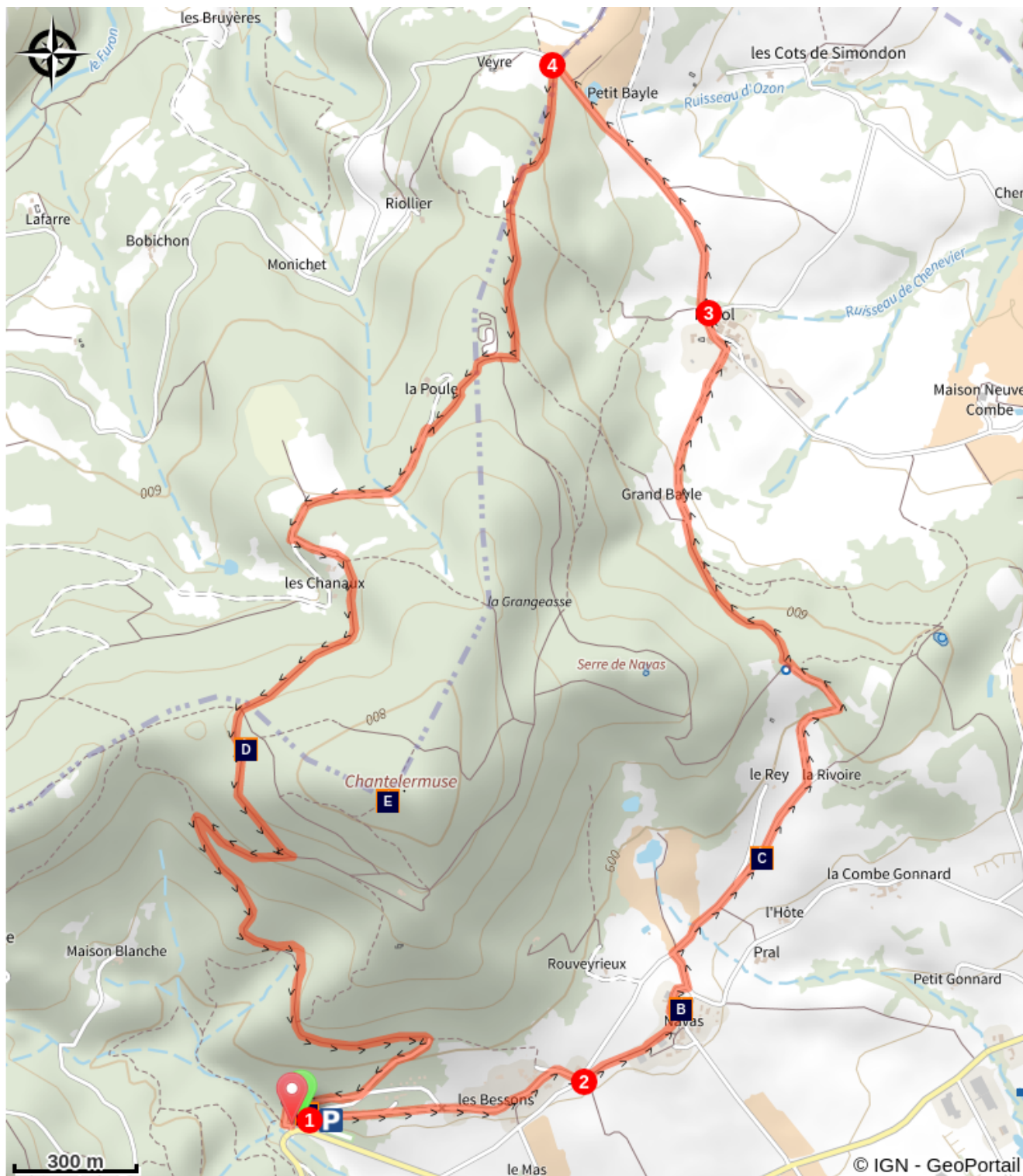
3 - Royol - 530 m Suivre Pont de Pouyol 5,1 km

Suivez la petite route en montée.


4 - Veyres - 571 m Suivre Pont de Pouyol 4,3 km

Gardez le chemin principal, couvert de pierres de roches silicieuses (quartz), qui monte dans les bois puis redescend. Au dessus de la maison de La Poule, le chemin sort de la forêt et domine le village de Preaux et le Val d'Ay en contrebas. Quittez le chemin principal avant qu'il ne se remette à descendre pour prendre à gauche le chemin de pierre qui vous mènera au hameau typique des Chanaux. Traversez le hameau et montez à travers les vieux châtaigniers. Une longue descente dans le bois par le chemin principal vous ramènera au Pont de Pouyol.

Sur votre chemin...




 Moulin à huile et four à pain de Chantelermuze (A)

 Notre Dame de Navas (B)

 Point de vue (C)

 Point de vue (D)

 Chantelermuze : les mots ont des racines ! (E)

Toutes les infos pratiques

Comment venir ?

Transports

Ligne 11 Tournon sur Rhône - Saint Félicien - Lalouvesc
Arrêt Pont de Pouyol

Accès routier

De Tournon sur Rhône, prendre la D238 puis la D532 en direction de Saint Félicien jusqu'à Saint Victor.

Parking conseillé

Camping de Chantelermuze

Lieux de renseignement

Office de tourisme Ardèche Hermitage
6, place du 8 mai 1945 - BP 70019, 26601 Tain
l'Hermitage

info@ah-tourisme.com

Tel : 04 75 06 06 12

<http://www.ardeche-hermitage.com>

