

Itinéraire

Départ : Saint Félicien - Parking de la poste
Arrivée : Saint Félicien - Parking de la poste
Balisage : PR Ardèche

1 - Saint Félicien - 535 m Suivre Vaudevant 3 km Pailharès 7,9 km

Montez dans les petites ruelles de Saint Félicien.

2 - Le Parc Suivre Pierrageay 2,9 km Bozas 7 km

Traversez le parc. Prenez la route de Pailharès en dessous de la salle des fêtes, passez le terrain de tennis et continuez tout droit. Prenez la première petite route à gauche après le panneau de sortie de Saint Félicien, en direction d'Olivier. Juste avant la dernière maison, prenez le chemin qui descend à gauche et entre dans le bois. Dans la deuxième épingle, prenez le chemin à gauche à flanc. Prenez un peu plus loin à droite le sentier qui descend raide et en épingle jusqu'à la passerelle de Raillon. Traversez la, et prenez à droite le petit sentier qui remonte de l'autre côté jusqu'à Raillon. Vous allez traverser un parc à bestiaux, prenez soin de bien refermer les portillons après votre passage.

3 - Raillon - 458 m Suivre Pierrageay 1,4 km Bozas 6,4 km

Suivez la route qui part du hameau. Au carrefour suivant, prenez la route de gauche qui descend. Arrivez sur la départementale, suivez la sur la droite sur quelques mètres.

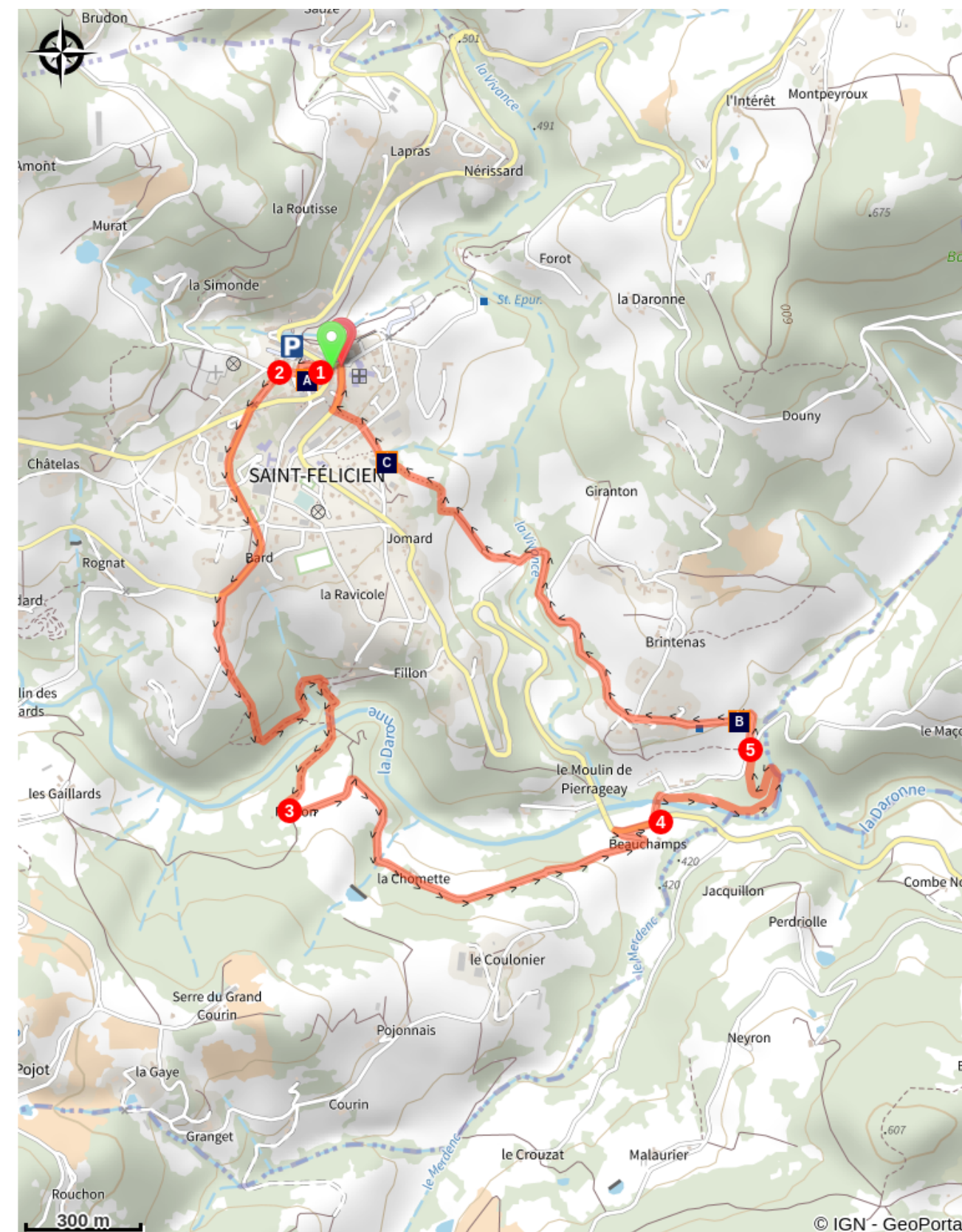
4 - Pierrageay - 405 m Suivre Saint Félicien 2,3 km



Après le pont submersible, prenez à droite pour longer la rivière.


5 - Brintenas - 420m Suivre Saint Félicien 1,8 km

Suivez la petite route en montée. Traversez un petit cours d'eau, puis prenez à droite le chemin qui monter vers Saint Félicien. A la route, prenez à droite puis à gauche et rejoignez le centre.

Sur votre chemin...



-  Saint Félicien et son église (A)
-  Magnanerie de Saint Félicien (C)

-  Point de vue (B)

Toutes les infos pratiques

Transports

Ligne 11 Tournon sur Rhône - Saint Félicien - Lalouvesc

Parking conseillé

Parking de la poste

Accès routier

De Tournon sur Rhône, prendre la D238 puis la D532 jusqu'à Saint Félicien.

Lieux de renseignement

Office de tourisme Ardèche Hermitage
6, place du 8 mai 1945 - BP 70019, 26601 Tain l'Hermitage

info@ah-tourisme.com

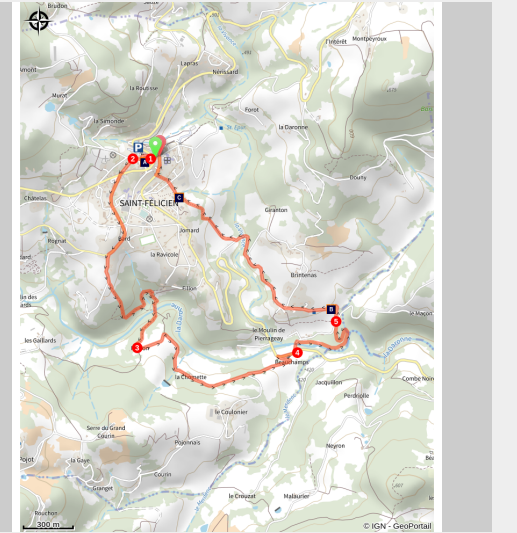
Tel : 04 75 06 06 12

http://www.ardeche-hermitage.com



Raillon

Ardèche Verte - Saint-Félicien



Passerelle de Raillon (Ardèche Hermitage Tourisme)

Petite balade qui emmène dans le vallon de la Daronne et sa passerelle suspendue. Vous passerez ensuite par l'arboretum le long du camping avant de remonter sur Saint Félicien.

Infos pratiques

Pratique : Pédestre

Durée : 2 h

Longueur : 6.1 km

Dénivelé positif : 202 m

Difficulté : Facile

Type : Boucle

Thèmes : Archéologie et histoire, Architecture, Flore, Point de vue