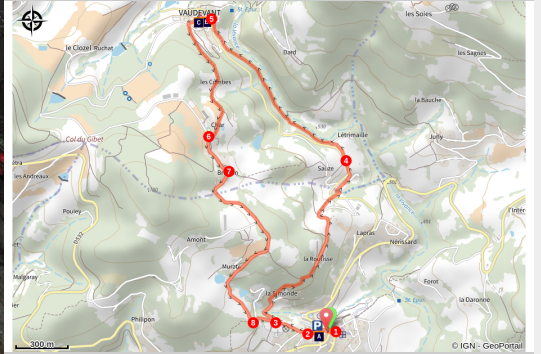


De Saint Félicien à Vaudevant

Ardèche Verte - Saint-Félicien



Ruelle de Vaudevant (Ardèche Hermitage Tourisme)



Une belle petite promenade où vous découvrirez l'agréable vallon de la Vivance et surtout le village de Vaudevant, plein de caractère.

Infos pratiques

Pratique : Pédestre

Durée : 2 h 30

Longueur : 6.0 km

Dénivelé positif : 245 m

Difficulté : Facile

Type : Boucle

Thèmes : Archéologie et histoire, Architecture

Itinéraire

Départ : Saint Félicien - Post office car park

Arrivée : Saint Félicien - Post office car park

Balisage :  PR Ardèche

Communes : 1. Saint-Félicien
2. Vaudevant

1 - Saint Félicien - 535 m Suivre Vaudevant 3 km Pailharès 7,9 km

Montez dans les petites ruelles de Saint Félicien.

2 - Le Parc Suivre Moulin des Gaillards 2,6 km Vaudevant 2,8 km

Empruntez la petite route qui longe le cimetière.

3 - La Simonde - 570 m Suivre Vaudevant 2,6 km

Après la petite route, suivez un sentier qui monte à travers un bois de pins. Prenez ensuite la petite route, passez La Routisse et continuez vers Lapras. Descendez vers la route départementale et traversez la prudemment pour vous engager sur un sentier qui débouche un peu plus loin sur la route. Longez la avec prudence sur environ 100m.

4 - Sauze - 553 m Suivre Vaudevant 1,2 km

Descendez à droite et prenez un sentier qui longe la Vivance jusqu'à Vaudevant. A Vaudevant, vous trouverez facilement le panneau Info Rando.

5 - Vaudevant - 596 m Suivre Char 1 km Pourchat 6,1 km

Montez en direction de l'église, traversez le village puis tournez à gauche pour remonter vers Combe et Char par un agréable chemin.

6 - Char Suivre Saint Félicien 2,1 km

Suivez alors par la petite route à gauche en profitant du superbe panorama.

7 - Brudon - 657 m Suivre Saint Félicien 1,8 km

Continuez sur la petite route en direction de Saint Félicien.

8 - Chemin de la Congerie - 610 m Suivre Saint Félicien 500m

Vous surplombez Saint Félicien.

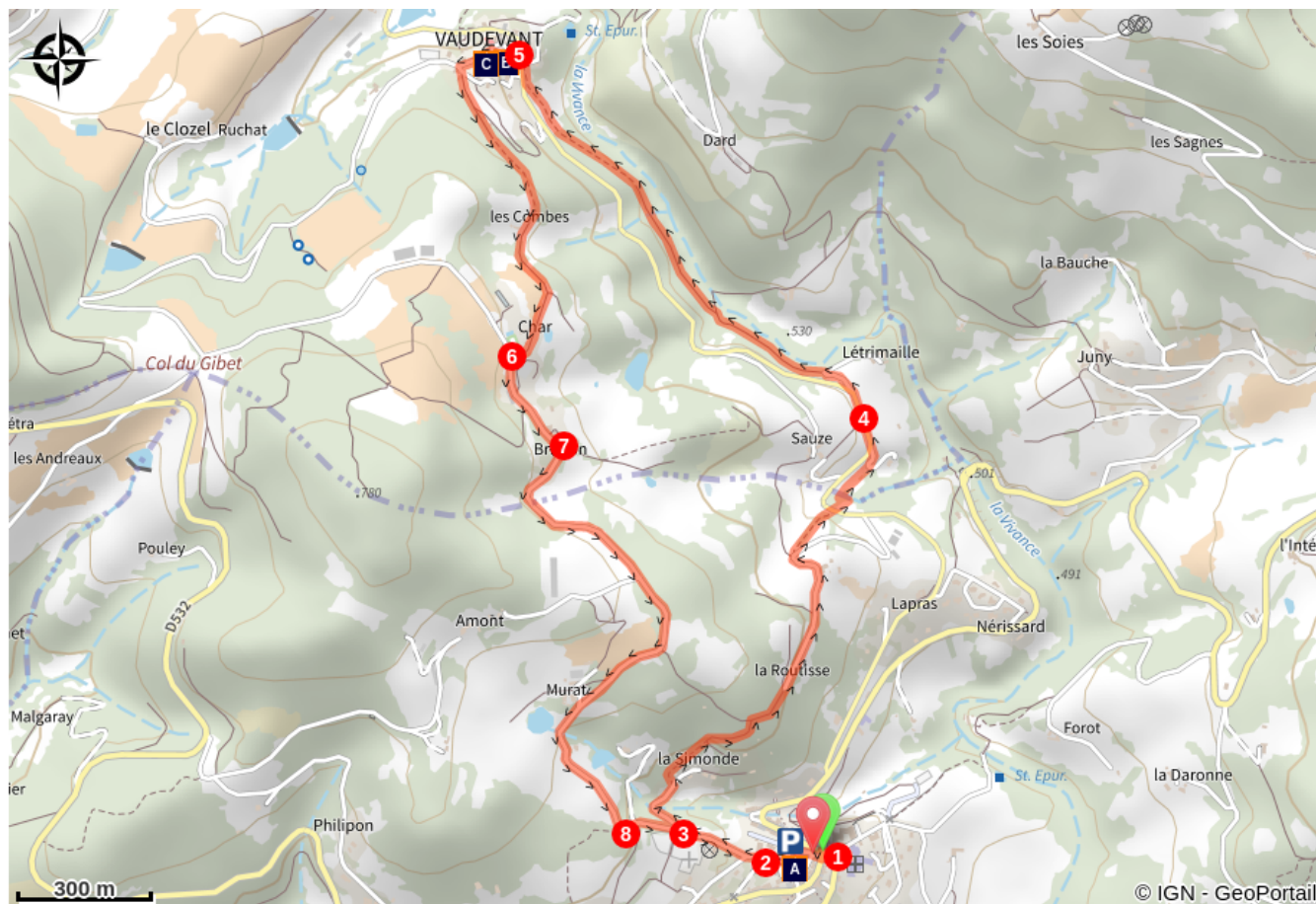
3- La Simonde - 570 m Suivre Saint Félicien 400m



Redescendez par l'itinéraire de l'aller.

2 - Le Parc Suivre Saint Félicien 200m

Retournez au point de départ devant l'office de tourisme.

Sur votre chemin...



-  Saint Félicien et son église (A)
-  Vaudevant (C)

-  Masques de Pierre (B)

Toutes les infos pratiques

Comment venir ?

Transports

Ligne 11 Tournon sur Rhône - Saint Félicien - Lalouvesc

Accès routier

De Tournon sur Rhône, prendre la D238 puis la D532 jusqu'à Saint Félicien.

Parking conseillé

Parking de la poste

Lieux de renseignement

Office de tourisme Ardèche Hermitage

6, place du 8 mai 1945 - BP 70019, 26601 Tain
l'Hermitage

info@ah-tourisme.com

Tel : 04 75 06 06 12

<http://www.ardeche-hermitage.com>

