

Itinéraire

Départ : Pont de l'Isère - Place du 45ème parallèle
Arrivée : Pont de l'Isère - Place du 45ème parallèle
Balisage : PR Drôme

1 - Pont de l'Isère

Prenez à droite la route départementale. Empruntez le passage sous le pont de l'A7 (pêcheurs, abricotiers), puis le chemin en bordure du ruisseau à proximité de l'Isère. Au bout du chemin, prenez à droite la route communale (passage à côté du champ de tir), continuez à l'Île Brune.

2 - Les Pérelles

Prenez ensuite direction Beaumont Montoux, suivez le chemin et allez tout droit en direction du carrefour de la route des Ramas (attention carrefour dangereux), prenez tout droit pour un parcours autour de vergers, au carrefour direction quartier Champ Long à droite.

3 - Chasselière

Vous allez arriver sur la D101, faire 50m et bifurquez sur la gauche (chemin caillouteux).

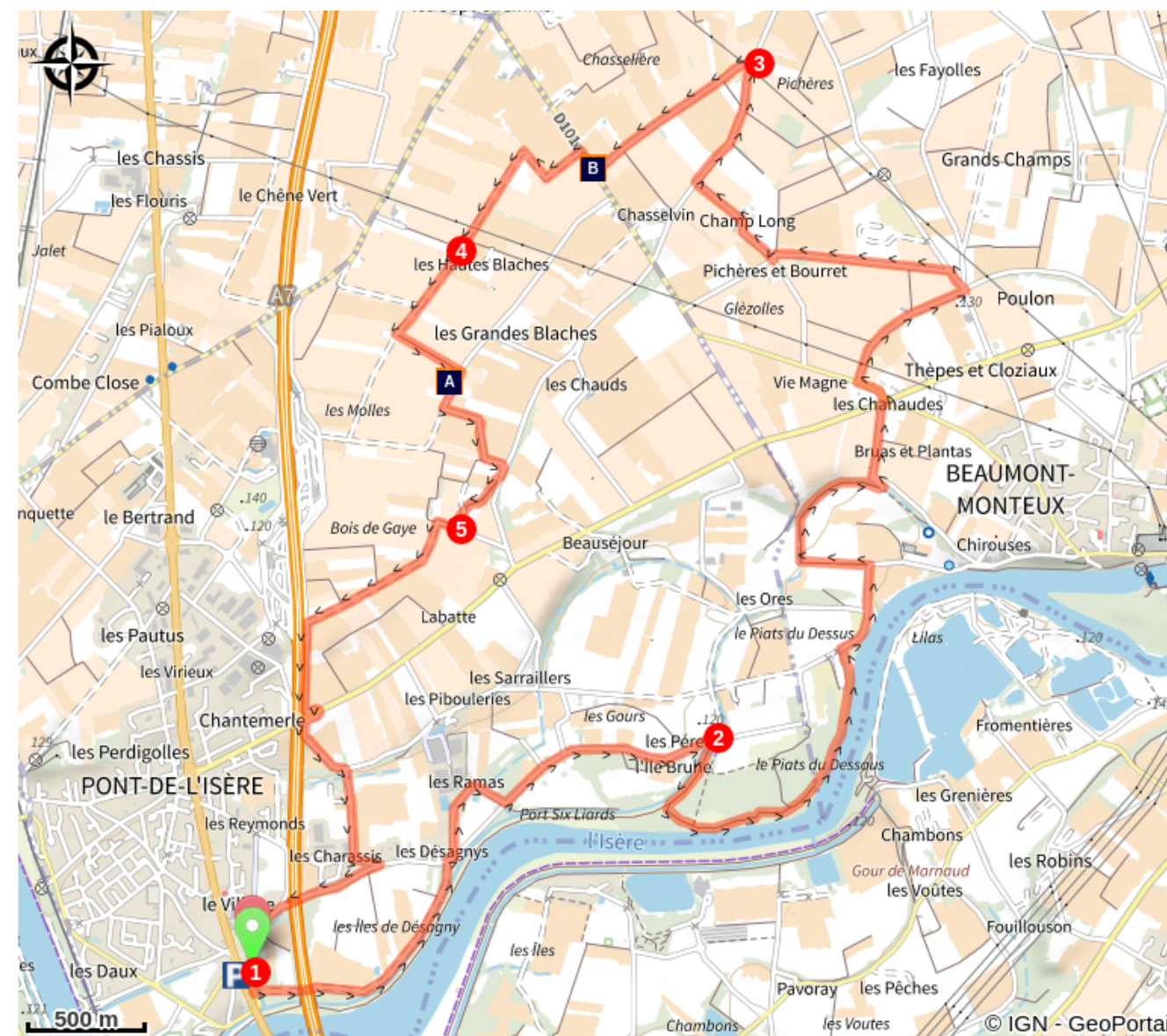
4 - Les Hautes Blaches

Au bout du chemin, tournez à droite.

5 - Bois de Gaye

En face de la station service de l'autoroute, prenez à gauche puis retransversez la départementale D153 (carrefour dangereux).

Sur votre chemin...



 Point de vue (A)

 Ancienne voie romaine (B)

Toutes les infos pratiques

⚠️ Recommandations

Soyez prudents en période de chasse

Transports

Ligne 4 Valence - Tain l'Hermitage - Servas sur Rhône

Parking conseillé

Place du 45ème parallèle

i Lieux de renseignement

Office de tourisme Ardèche Hermitage
6, place du 8 mai 1945 - BP 70019, 26601 Tain l'Hermitage

info@ah-tourisme.com

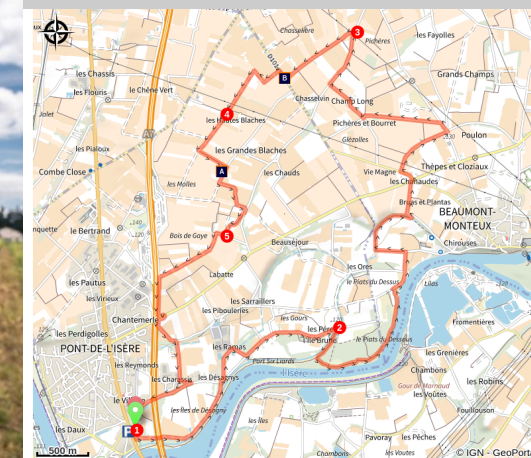

Tel : 04 75 06 06 12

http://www.ardeche-hermitage.com



Des îles aux vignes

Vallée du Rhône - Pont-de-l'Isère



Plaine viticole de Beauumont Montoux (Ardèche Hermitage Tourisme)

Dépayement pour cette boucle, longeant rivières et ruisseaux, traversant les vignes et les vergers.

Infos pratiques

Pratique : Pédestre

Durée : 3 h 30

Longueur : 16.1 km

Dénivelé positif : 72 m

Difficulté : Intermédiaire

Type : Boucle

Thèmes : Archéologie et histoire, Architecture, Faune, Flore