

Itinéraire

Départ : Plats - Place du village
Arrivée : Plats - Place du village
Balisage : GR PR Ardèche

1 - Plats - 470 m Suivre Lesperille 600m Mauves 5,4 km

Prenez à gauche au bout de la rue et gardez la petite route à découvert.

2 - Lesperille - 480 m Suivre Role 3,7 km Mauves 6,8 km

Suivez le chemin en herbe jusqu'au hameau de Chavat. Continuez par la petite route jusqu'au croisement.

3 - Chavat - 465 m Suivre Role 3,2 km Mauves 6,3 km

Le chemin carrossable vous emmène à travers les prairies, la vue se dégage. Suivez le chemin principal entre petits bois, prés et vergers jusqu'à trouver la route au lieu dit Les Chevaliers. Prenez la à gauche et entamez la longue descente face à la vallée du Rhône et au Vercors.

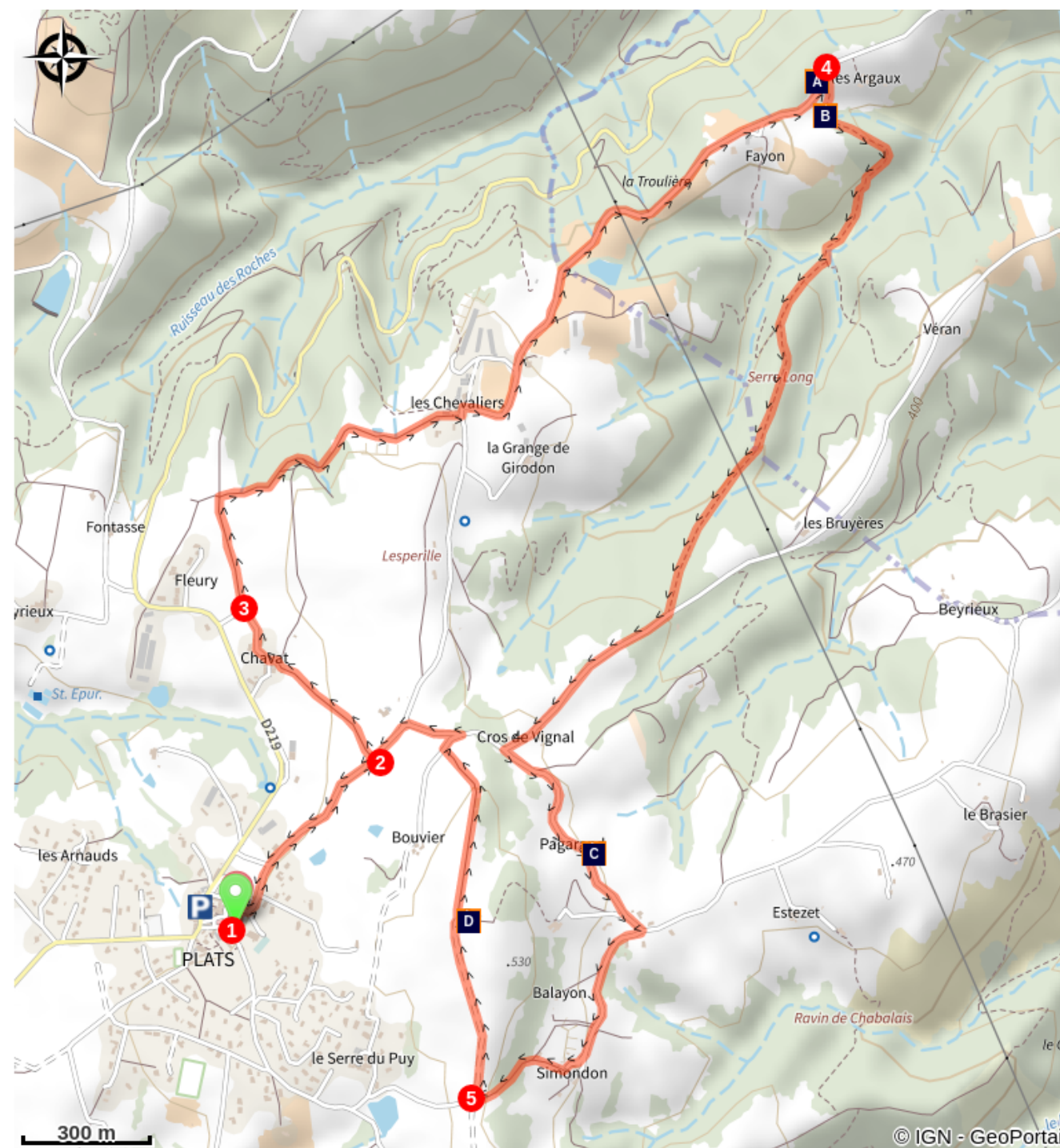
4 - Les Argaux - 380 m Suivre Plats 5,5 km

Suivez le sentier à travers la prairie puis dans les petits bois. Après le ruisseau, la remontée dans le bois est d'abord très abrupte puis s'adoucit petit à petit. Une fois arrivé à la petite route, prenez à droite, sortez du bois et montez à travers les prés. Prenez à gauche après la maison du Cros de Vignal et direction du camping de Simondon. Laissez la route et prenez à droite toujours en direction du camping à la ferme. Traversez le camping et montez par le chemin.

5 - Le Moulin à Vent - 524 m Suivre Plats 1,9 km

Le chemin monte en crête vers le relais. Descendez le long du pré par le GR jusqu'à une petite route. Prenez à droite puis tout de suite à gauche en direction du village.

Sur votre chemin...



📍 Point de vue (A)

📍 Point de vue (C)

📍 La vie rurale à Plats (B)

📍 Point de vue (D)

Toutes les infos pratiques

Accès routier

De Tournon sur Rhône, prendre la D86 en direction de Saint Péray puis la D219 jusqu'à Plats.

Parking conseillé

Place du village

Lieux de renseignement

Office de tourisme Ardèche Hermitage
6, place du 8 mai 1945 - BP 70019, 26601 Tain l'Hermitage

info@ah-tourisme.com

Tel : 04 75 06 06 12

<http://www.ardeche-hermitage.com>

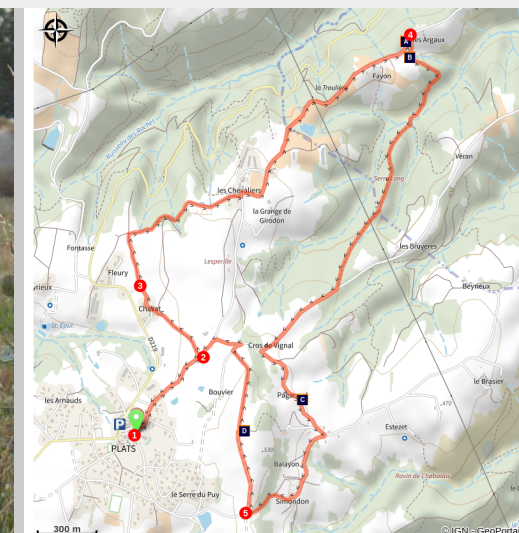



Rando Ardèche Hermitage
rando-ardeche-hermitage.fr

Propulsé par geotrek.fr

Le Serre du Puy

Ardèche Verte - Plats



Campagne autour de Plats (Ardèche Hermitage Tourisme)

Entre prairies, vergers et petits bois, cette promenade chemine dans un paysage façonné par l'agriculture. De très beaux panoramas.

Infos pratiques

Pratique : Pédestre

Durée : 3 h

Longueur : 8.7 km

Dénivelé positif : 269 m

Difficulté : Intermédiaire

Type : Boucle

Thèmes : Archéologie et histoire, Architecture, Flore, Point de vue, Sommet