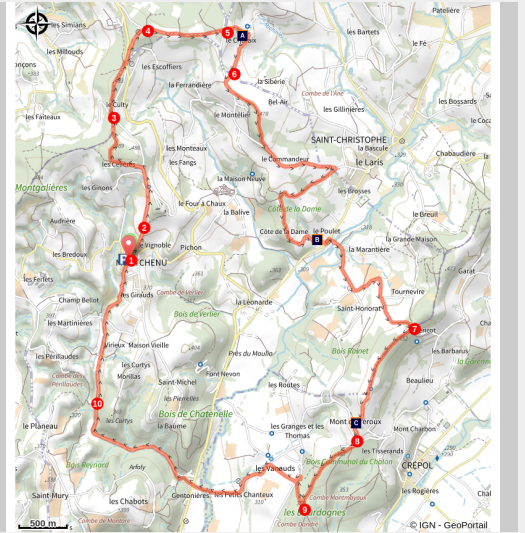


Par Monts et par Vaux

Drôme des Collines - Montchenu



No photo



Par monts et par vaux, sur les collines qui entourent la petite rivière de la Limone, cette randonnée propose des panoramas sur le Vercors et le contreforts ardéchois.

Infos pratiques

Pratique : Pédestre

Durée : 5 h

Longueur : 17.9 km

Dénivelé positif : 466 m

Difficulté : Difficile


Type : Boucle

Thèmes : Archéologie et histoire, Architecture

Itinéraire

Départ : Montchenu - Place du village

Arrivée : Montchenu - Place du village

Balisage :  PR Drôme

Communes : 1. Montchenu

1 - Montchenu

Partez à gauche de l'église. Passez le château.

2 - Château de Montchenu

Prenez la seconde route à gauche juste après une maison. A la fourche, passez à droite au dessus des Célières.

3 - Le Culty

Prenez à droite et continuez tout droit. A la route, prenez à gauche puis tout de suite à droite le chemin qui entre dans les bois. Traversez la D538 et suivez le chemin le plus à gauche.

4 - Réservoir

Suivez la route à droite.

5 - Saint Pierre

Poursuivez sur le chemin en face jusqu'à la ferme. Virez à droite.

6 - Croix de Charaix

Continuez tout droit puis prenez à gauche au carrefour suivant. Dans le virage, suivez un chemin à gauche, puis ignorez un chemin à droite. Descendez par la route à gauche. Au niveau d'une ferme, virez à droite. Passez près d'une grange et continuez sur un chemin herbeux. Avant un cabanon, prenez à gauche le long du bois. Rejoignez le hameau du Poulet puis la D66 à droite. Tournez à gauche, puis à droite au transformateur. Après le pont, montez à droite. A la fourche, allez en face, puis suivez la route à gauche. Après une ferme, grimpez en face. Pénétrez dans le bois et débouchez sur une piste.

7 - Tournevire

Empruntez la piste à droite, passez devant la chapelle Saint Roch. Plus bas, prenez à gauche.

8 - Saint Roch

Allez à droite sur 100m, puis gauche sur 50m pour trouver à droite le départ d'un chemin qui mène au croisement de Bourdogne.

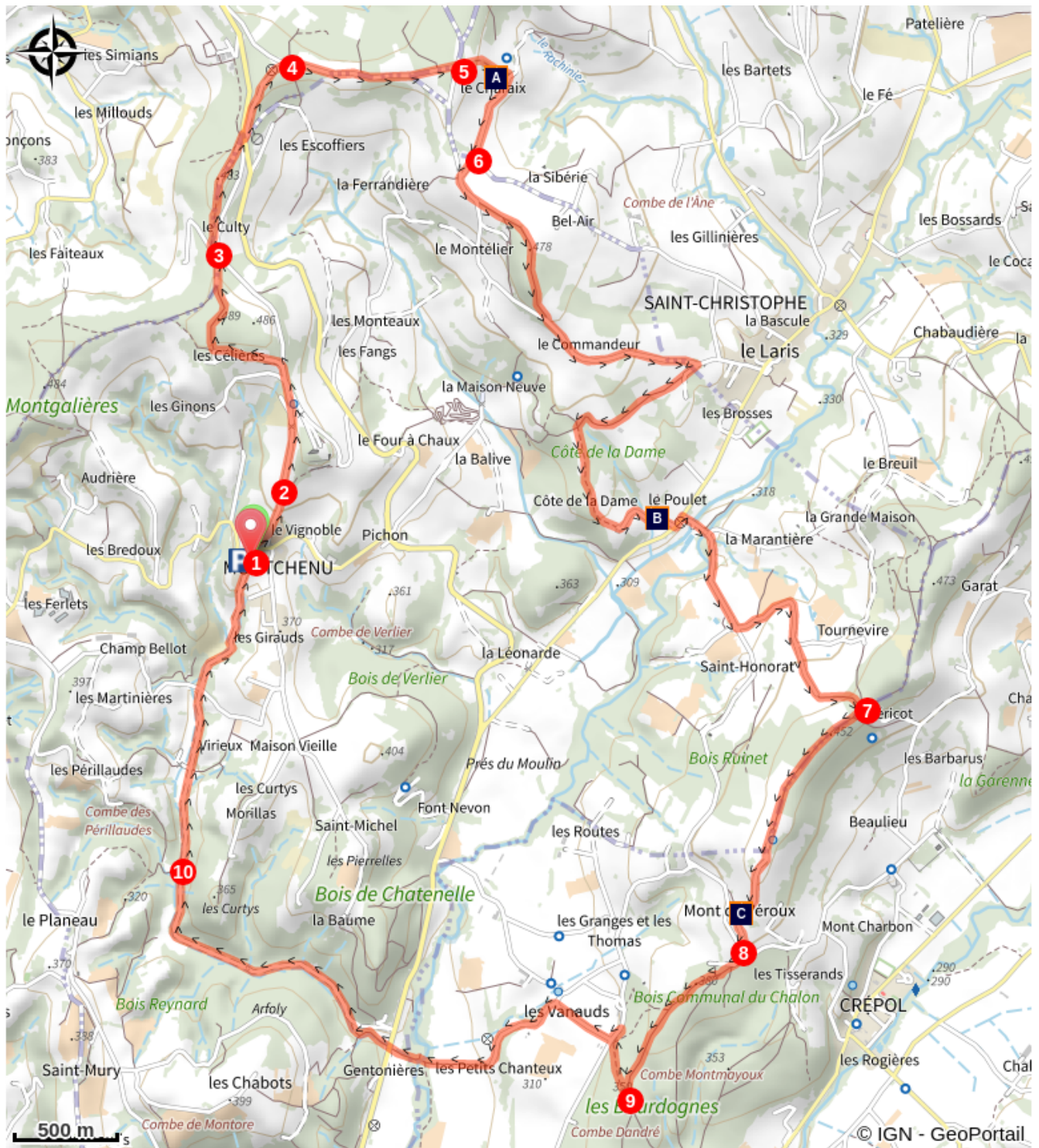
9 - Forêt de Bourdogne

Descendez à droite. A la route, prenez à gauche, puis à droite. Au carrefour suivant, tournez à gauche. Au bout de la route, partez à droite, traversez la rivière à gué. Passez sous un pont. Dans le virage à gauche, ne pas rater sur la droite un chemin herbeux qui suit le fond de la combe. Il rejoint un large chemin sablonneux.

10 - Les Périllaudes

Remontez ce chemin jusqu'à Montchenu.

Sur votre chemin...



-  L'église Saint Pierre (A)
-  Chapelle Saint Roch (C)

-  Chapelle Saint Honorat (B)

Toutes les infos pratiques

Comment venir ?

Transports

De Saint Donat sur l'Herbasse, prendre la D67 puis la D538 en direction d'Hauterives, et enfin la D504 jusqu'à Montchenu.

Accès routier

De Saint Donat sur l'Herbasse, prendre la D67 puis la D538 en direction d'Hauterives, et enfin la D504 jusqu'à Montchenu.

Parking conseillé

Place du village

Lieux de renseignement

Office de tourisme Ardèche Hermitage
6, place du 8 mai 1945 - BP 70019, 26601 Tain
l'Hermitage

info@ah-tourisme.com

Tel : 04 75 06 06 12

<http://www.ardeche-hermitage.com>

