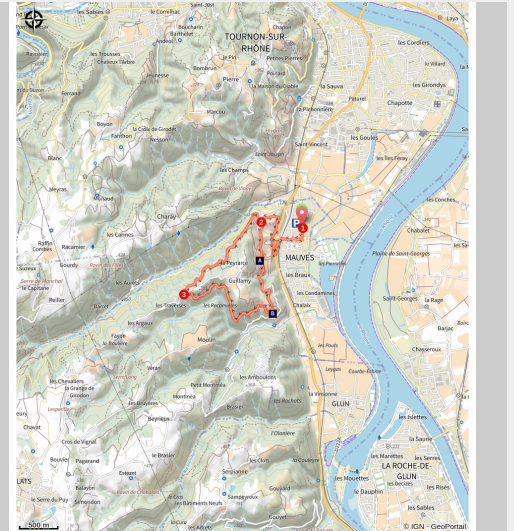


# La voie panoramique

Vallée du Rhône - Mauves



La voie panoramique (Ardèche Hermitage Tourisme)

*La belle "voie panoramique" traverse le prestigieux vignoble du Saint Joseph en surplombant le village de Mauves et la vallée du Rhône.*

## Infos pratiques

Pratique : Pédestre

Durée : 3 h

Longueur : 8.4 km

Dénivelé positif : 310 m

Difficulté : Très facile

Type : Boucle

Thèmes : Archéologie et histoire, Point de vue

# Itinéraire

**Départ** : Mauves - Place du marché aux fruits

**Arrivée** : Mauves - Place du marché aux fruits

**Balisage** :  PR Ardèche

**Communes** : 1. Mauves

Descendez la rue principale en direction du centre jusqu'au croisement avec la grande rue.

## **1 - Mauves - 120 m Suivre Role 3,3 km Plats 7,6 km**

Montez la grande rue, longez la place de la mairie et montez jusqu'à la voie ferrée. Traversez la puis longez la à gauche sur 200m puis passez sous la déviation. Gardez la petite route, longez la à droite, elle monte doucement puis elle amorce un virage à gauche.

## **2 - Montagnon - 180 m Suivre Role 1,9 km Plats 6,2 km**

Engagez vous sur la voie panoramique et commencez l'ascension à travers le vignoble du Saint Joseph. Plus haut, laissez descendre un chemin à gauche pour garder toujours la piste principale dans la montée. La piste bifurque sur la droite pour quitter l'axe de la vallée et monter au dessus du vallon du ruisseau de Chalaix. La montée se poursuit à travers les vignes puis les bois pour rejoindre enfin le hameau de Role. Longez le gîte pour trouver une petite route et le panneau de randonnée.

## **3 - Role - 350 m Suivre Mauves 3,1 km**

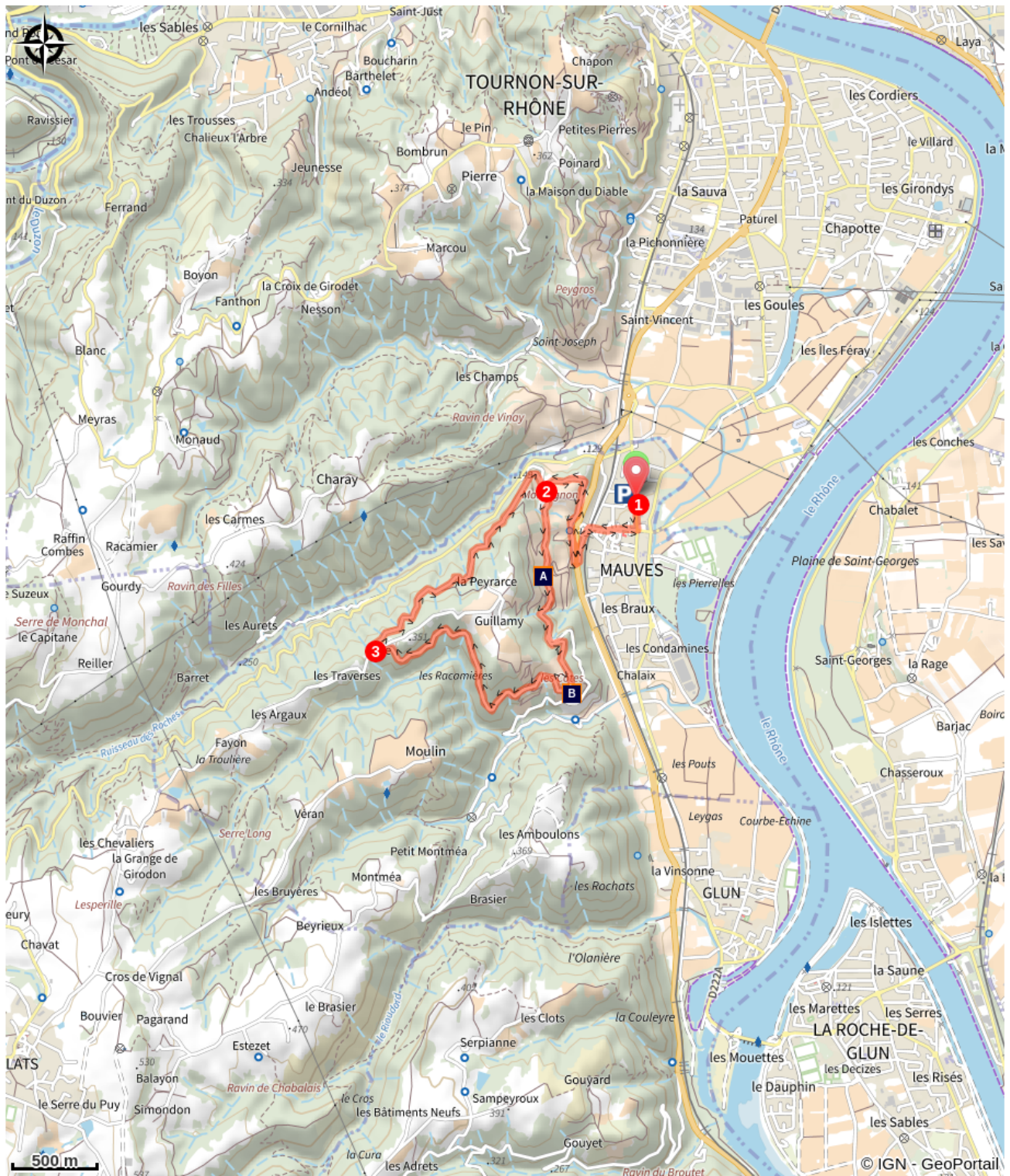
Revenez sur Mauves en descendant par la petite route en sous bois pour rejoindre le tracé initial au croisement Montagnon.


## **2- Montagnon - 180 m Suivre Mauves 1,2 km**

Descendez la petite route à droite qui va longer la déviation puis passez dessous. Longez un peu la voie ferrée, traversez la au deuxième pont et descendez dans le village. Passez la place de la mairie et descendez jusqu'à la route. Rejoignez à gauche votre point de départ.



# Sur votre chemin...



 Le Saint Joseph (A)

 Point de vue (B)

# Toutes les infos pratiques

## Comment venir ?

### Transports

Ligne 3 Tournon sur Rhône - Valence

### Accès routier

De Tournon sur Rhône, prendre la D86 en direction de Saint Péray jusqu'à Mauves.

### Parking conseillé

Place du marché aux fruits

## Lieux de renseignement

Office de tourisme Ardèche Hermitage

6, place du 8 mai 1945 - BP 70019, 26601 Tain  
l'Hermitage

[info@ah-tourisme.com](mailto:info@ah-tourisme.com)

Tel : 04 75 06 06 12

<http://www.ardeche-hermitage.com>

