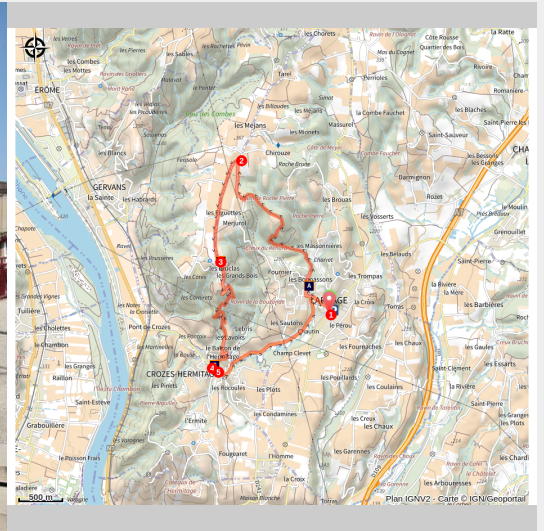


Creux du Renard

Drôme des Collines - Larnage



Village de Larnage (Ardèche Hermitage Tourisme)



Balade tranquille sur les crêtes dominant la Vallée du Rhône, les villages de Larnage et Crozes. Beau point de vue sur le Vercors et la plaine de Valence.

Infos pratiques

Pratique : Pédestre

Durée : 3 h

Longueur : 8.7 km

Dénivelé positif : 235 m

Difficulté : Facile

Type : Boucle

Thèmes : Fraîcheur, Géologie, Point de vue

Itinéraire

Départ : Larnage - Parking sur la place, face à la poste

Arrivée : Larnage - Parking sur la place, face à la poste

Balisage : — PR Drôme

Communes : 1. Larnage

2. Crozes-Hermitage

1 - Larnage

Descendez la route de Crozes Hermitage, prenez direction Ouest la route des vignes et tournez à droite. Enfoncez vous en sous bois (combe au pied des carrières de kaolin). Traversez un ruisseau. Grimpez sur le coteau (bois et vignes) jusqu'aux pins d'Espagne. Continuez jusqu'à une petite route, puis prenez à droite (Nord) jusqu'au croisement.

2 - Les Méjeans

Suivez à gauche Le Grand Bois. Poursuivez, laissez la route des vignes.

3 - Les Bruclas

Empruntez (Sud) un chemin de terre (maisons). Descendez sur Crozes Hermitage.

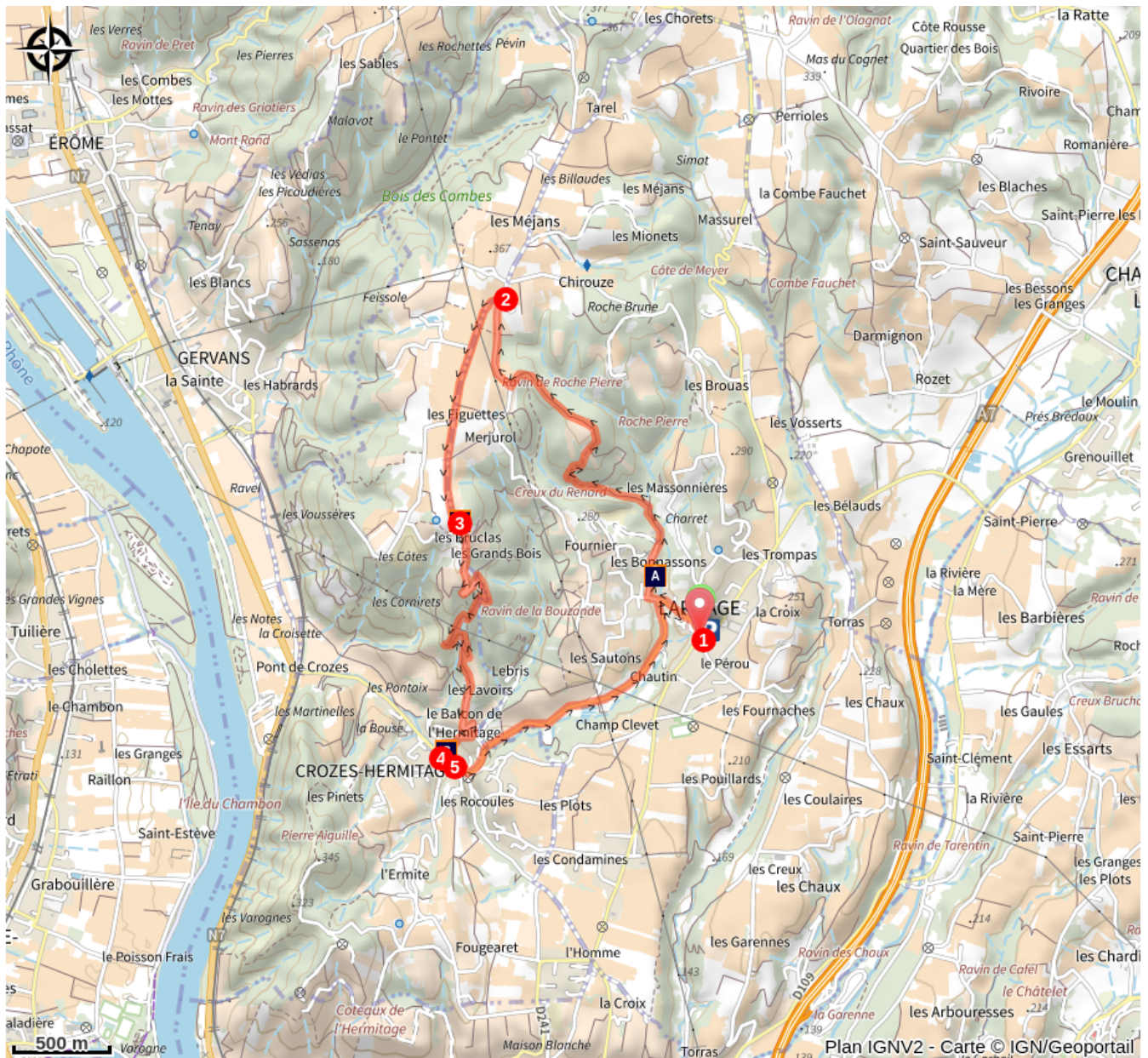
4 - Eglise



Traversez le village

5 - Crozes Hermitage

Prenez direction Les Plots. Chemin dans les vergers d'abricotiers. Rejoignez la D163 vers Larnage.

Sur votre chemin...



-  Hangar de séchage du kaolin (A)
-  Tombeau du chevalier d'Urre (C)

-  Point de vue (B)

Toutes les infos pratiques

Comment venir ?

Accès routier

De Tain l'Hermitage, prendre la D241 jusqu'à Larnage.

Parking conseillé

Parking sur la place, face à la poste

Lieux de renseignement

Office de tourisme Ardèche Hermitage

6, place du 8 mai 1945 - BP 70019, 26601 Tain l'Hermitage

info@ah-tourisme.com

Tel : 04 75 06 06 12

<http://www.ardeche-hermitage.com>

