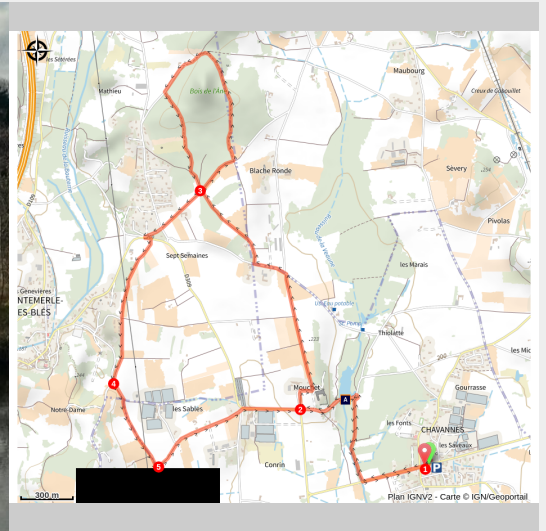


Le bois de l'Ane

Drôme des Collines - Chavannes



Etang du Mouchet (Ardèche Hermitage Tourisme)



Infos pratiques

Pratique : Pédestre

Durée : 3 h 30

Longueur : 9.2 km

Dénivelé positif : 137 m

Difficulté : Facile


Type : Boucle

Thèmes : Faune, Flore

Itinéraire

Départ : Chavannes - Place du café restaurant A l'auberge

Arrivée : Chavannes - Place du café restaurant A l'auberge

Balisage :  PR Drôme

Communes : 1. Chavannes

2. Marsaz

3. Chantemerle-les-Blés

4. Mercurool-Veunes

De la place du café, rejoignez le poteau Chavannes.

1 - Chavannes - 193 m

Suivez la direction du Mouchet en empruntant la D115 vers Chantemerle les Blés. Tournez à droite juste avant le petit pont et suivez le chemin le long du ruisseau jusqu'à l'étang du Mouchet. Prenez alors la route à gauche, passez devant le château, continuez tout droit jusqu'à la croix.

2 - Le Mouchet - 203 m

Tournez à droite sur le chemin goudronné. Au bout, prenez à droite vers le château, et à son niveau, suivez le chemin sableux sur la gauche. Continuez toujours tout droit sur environ 700m pour rejoindre une route. Prenez à gauche en remontant, puis au niveau d'une ferme, virez à droite et longez le bois. Passez près d'une maison, continuez entre les vergers par le chemin de gauche, et rejoignez le champ de vignes.

3 - Bois de l'Ane - 215 m

Tournez alors à droite. Au bout de la vigne, suivez à gauche le sentier qui entre dans le bois, et plus loin, au niveau d'un champ, restez à gauche. Dans les bois, prenez deux fois à gauche. Bien se référer au balisage jaune. Descendez vers une ferme. Suivez la route et 200m plus loin, prenez encore à gauche, un sentier sableux qui remonte légèrement. Soyez attentifs, le sentier est parfois masqué par quelques feuillages. Traversez le bois.

3 - Bois de l'Ane - 215 m

Tournez à droite, plus loin, passez devant une ferme. Rejoignez et traversez la route, passez entre les deux haies. Au bout, passez devant une borne indiquant Les Carrières. Prenez à gauche la départementale, traversez la pour emprunter le chemin tout de suite à droite. Passez sous la ligne haute tension, continuez sur le chemin jusqu'à atteindre le croisement.

4 - Les Carrières

Prenez à gauche le sentier sablonneux. Peu après, prenez à droite (vue sur les serres), passez sous la ligne haute tension. Bientôt, le chemin débouche sur un chemin en gravier.

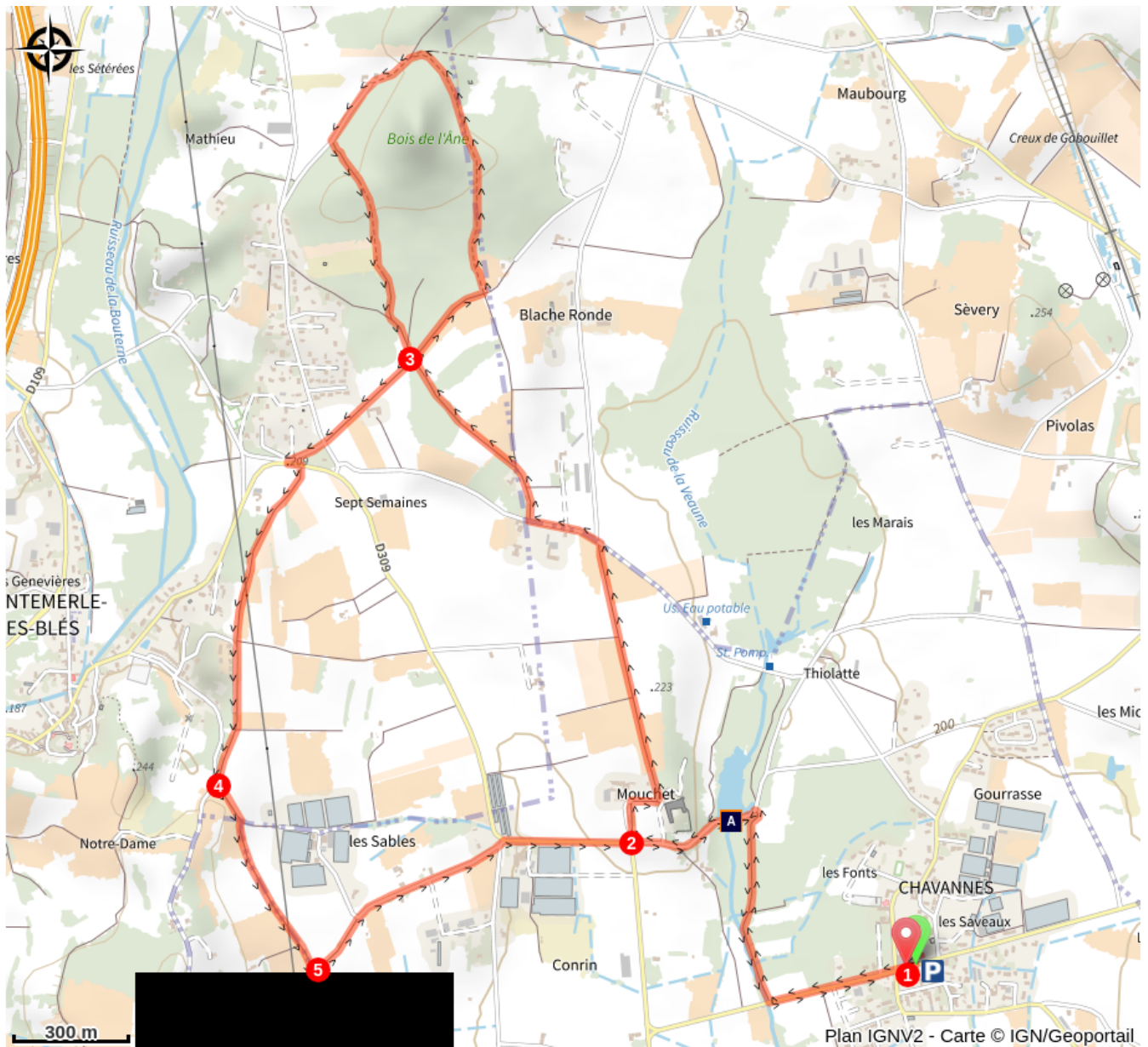
5 - Les Sables - 221 m


Tournez à gauche. Plus loin, retrouvez le goudron, continuez tout droit pour atteindre la départementale. Suivez la à droite pour rejoindre Le Mouchet.

2 - Le Mouchet - 203 m

Retrouvez le chemin emprunté à l'aller pour retourner à Chavannes.

Sur votre chemin...



 L'étang du Mouchet et ses herbiers aquatiques (A)

Toutes les infos pratiques

Comment venir ?

Transports

Ligne 13 Romans sur Isère - Saint Donat sur l'Herbasse - Chantemerle les Blés

Accès routier

De Saint Donat sur l'Herbasse, prendre la D67 en direction de Tain l'Hermitage puis la D115 jusqu'à Chavannes.

Parking conseillé

Place du café restaurant A l'auberge

Lieux de renseignement

Office de tourisme Ardèche Hermitage
6, place du 8 mai 1945 - BP 70019, 26601 Tain
l'Hermitage

info@ah-tourisme.com

Tel : 04 75 06 06 12

<http://www.ardeche-hermitage.com>

