

Itinéraire

Départ : Charmes sur l'Herbasse - Champs de Mars - Parvis de la mairie
Arrivée : Charmes sur l'Herbasse - Champs de Mars - Parvis de la mairie
Balisage : PR Drôme

1 - Charmes sur l'Herbasse - 250 m

Après s'être garé sur le Champ de Mars ou sur les parkings à proximité, partez du parvis de la Mairie (panneau explicatif du Patrimoine), prenez en face et remontez la ruelle du puits, traversez la route et suivez la montée du cordonnier (maisons Renaissance), tournez à gauche sur la petite route puis à droite devant l'école ND de la Garde. Après un sentier un peu raide montant en forêt, arrivez près du château, prenez la route à gauche. Après environ 800 m, prenez le sentier sur la gauche. Après le champ, le sentier tourne à gauche en épingle pour redescendre. En bas de la descente, prenez à droite sur 100 m puis à gauche entre les arbres (piste de stock-car sur la gauche). Continuez tout droit sur environ 500 m, traversez la D121 puis continuez pour rejoindre, après la ferme, le carrefour.

2 - Le Biquet - 260 m

Suivre à droite le large chemin qui monte direction Bois de Bard. Environ 700 m plus loin (plateforme forestière) monter à gauche par le sentier en sous-bois. Poursuivre sur le sentier principal jusqu'au poteau.

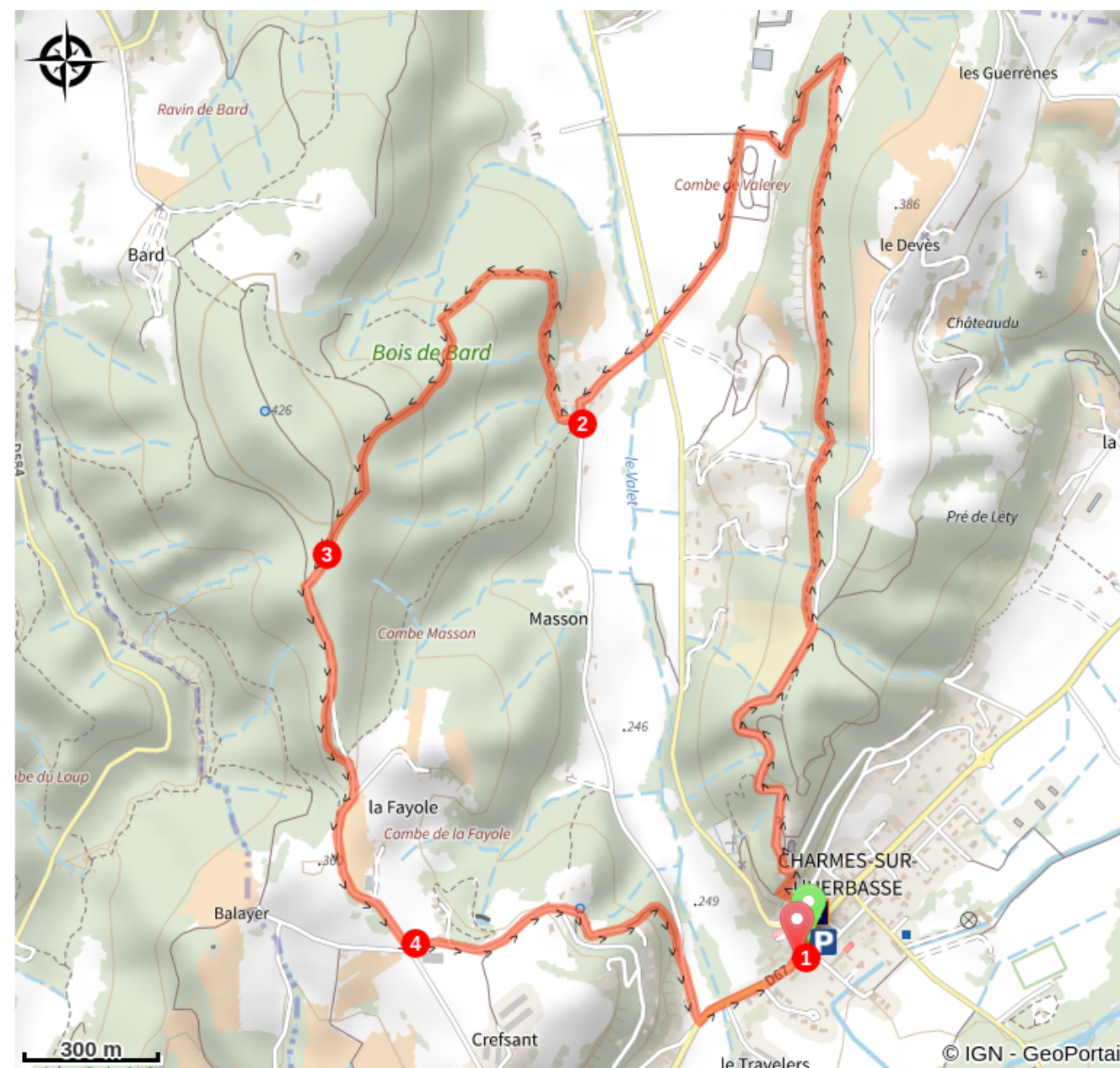
3 - Bois de Bard - 390 m

Suivez tout droit la direction les Pinates. Continuez en descente sur le chemin principal, puis à droite sur la route (panorama sur le Vercors) environ 1,1 km jusqu'au carrefour.

4 - Les Pinates - 336 m

Continuez à gauche en direction de Charmes, environ 400 m après dans le virage, descendez à gauche le chemin des Roches. Rejoignez la route, la prendre à droite puis à gauche sur la D67 pour retrouver le point de départ.

Sur votre chemin...



 Joseph Fernand Cheval (A)

Toutes les infos pratiques

Accès routier

De Saint Donat sur l'Herbasse, prendre la D67 jusqu'à Charmes sur l'Herbasse.

Parking conseillé

Place de la mairie

Lieux de renseignement

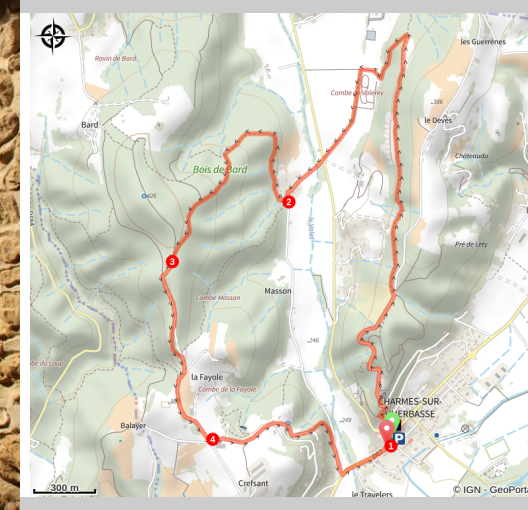

Office de tourisme Ardèche Hermitage
6, place du 8 mai 1945 - BP 70019, 26601 Tain l'Hermitage

info@ah-tourisme.com
Tel : 04 75 06 06 12
<http://www.ardeche-hermitage.com>



De Charmes au Bois de Bard

Drôme des Collines - Charmes-sur-l'Herbasse



Montée du cordonnier (Mireille Germain)

Infos pratiques

Pratique : Pédestre

Durée : 2 h 30

Longueur : 7.2 km

Dénivelé positif : 260 m

Difficulté : Facile

Type : Boucle

Thèmes : Archéologie et
histoire, Architecture