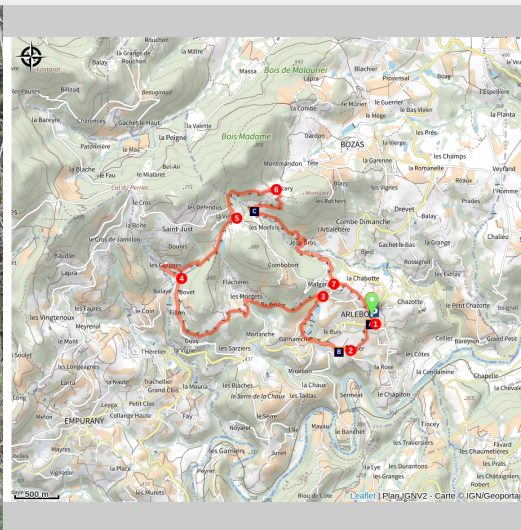


# Malgaray

Ardèche Verte



Chemin à proximité de Malgaray (Ardèche Hermitage Tourisme)



Une belle randonnée aux altitudes et expositions très variées qui vous emmène à travers différents étages de végétation et de cultures.

## Infos pratiques

Pratique : Pédestre

Durée : 3 h 30

Longueur : 10.5 km

Dénivelé positif : 398 m

Difficulté : Intermédiaire

Type : Boucle

Thèmes : Architecture, Flore, Point de vue

# Itinéraire

**Départ** : Arlebosc - Place du marché

**Arrivée** : Arlebosc - Place du marché

**Balisage** :  PR Ardèche

**Communes** : 1. Arlebosc

2. Bozas

Départ du panneau "Info Rando". Traversez la place puis descendez quelques marches d'escaliers pour retrouver la rue principale.

## **1 - Arlebosc - 423 m Suivre La Planta 700 m Le Banchet - 2,3 km**

Descendez entre l'église et le château d'Arlebosc puis suivez un étroit sentier entre deux murs et allez rejoindre le hameau de Sarzier. Vous passez sous une jolie voûte. Suivez la petite route.

## **2 - La Planta - 385 m - Suivre Malgaray 1,2 km Arebosc 2 km**

Montez jusqu'à la route départementale, traversez avec prudence le pont pour prendre le chemin à droite. Suivez le remonte la combe.

## **3 - La Combe de Malgaray - 470 m - Suivre Empurany 6,5 km**

Montez alors à travers les chênes verts. Rejoignez le hameau des Montets. Prenez tout droit puis de suite à droite un chemin qui vous mène à travers de grandes prairies. Le sentier rejoint une petite route. Prenez là à droite jusqu'au croisement suivant.

## **4 - Les Granges - 509 m - Suivre La Vieille 1,6 km Bozas 4,6 km**

Montez jusqu'au hameau puis prenez à droite et suivez le sentier. Poursuivez votre ascension entre prairies, bois de douglas et plantation de cerisiers. Arrivé à la route, montez à gauche.

## **5 - La Vieille - 615 m - Suivre Malgaray 3,1 km Arlebosc 3,9 km**

Vous pénétrez alors dans un magnifique bois de pins. Suivez le chemin principal pour finalement ressortir à travers les vergers.

## **6 - Saccary - 630 m - Suivre Malgaray 2,3 km Arlebosc 3,1 km**



Montez un peu puis prenez de suite à droite. Descendez rejoindre le lieu dit Les Morfins. Prenez à gauche juste avant le hameau et passez de l'autre côté du vallon. Arrivez dans un verger, longez à la descente avant de tourner à gauche pour le traverser. Passez sous la maison de Jean Gros, suivez la route qui quitte le hameau. Au carrefour, prenez la piste en face.

## **7 - Malgaray - 473 m - Suivre Arlebosc 800 m**

Descendez tout droit à travers les vergers pour rejoindre la grande place d'Arlebosc.

# Sur votre chemin...



-  Château d'Arlebos (A)
-  Paysans bâtisseurs (C)

-  Point de vue de La Pierre qui vire (B)

# Toutes les infos pratiques

## Comment venir ?

### Transports

Ligne 7 Annonay - Saint Félicien - Lamastre.

### Accès routier

De Saint Félicien, prendre la D234 puis la D278 en direction de Lamastre jusqu'au village d'Arlebosc

### Parking conseillé

Place du marché aux fruits